

საქართველოს სტატისტიკის ეროვნული სამსახური (საქსტატი)

2024 წლის მთსახლეობის და სასოფლო-სამეურნეო აღწერის შედეგები



გეგმვა და აღწერის ვადები
14 ნოემბერი – 31 დეკემბერი 2024



მოსახლეობის რიცხოვნობა და სქესობრივი სტრუქტურა



3.93 მლნ

საქართველოს
მოსახლეობა

+216 ათასი

+5.8%
2014 წელთან
შედარებით

სქესი

♀ 52% ♂ 48%

ქალი : კაცი



ურბანიზაცია



ქალაქის მოსახლეობა 10 წელში გაიზარდა 57%-დან 62%-მდე (+5 პ.პ.)

მოსახლეობა ქალაქებსა და რეგიონებში



თბილისი

1 331 ათასი

მოსახლეობის 34%

+20% (223 ათასით)
2014 წელთან შედარებით

ბათუმი

235 ათასი

+54%
153 ათასი → 236 ათასი

▲ ზრდა: აჭარის ა/რ • ქვემო ქართლი • თბილისი

▼ კლება: მთლამთიანი აჭარა • ცაგერი • წყალტუბო • ტყიბული • ლანჩხუთი ...

* დანარჩენ რეგიონებში კლების ტენდენცია გამოვლინდა



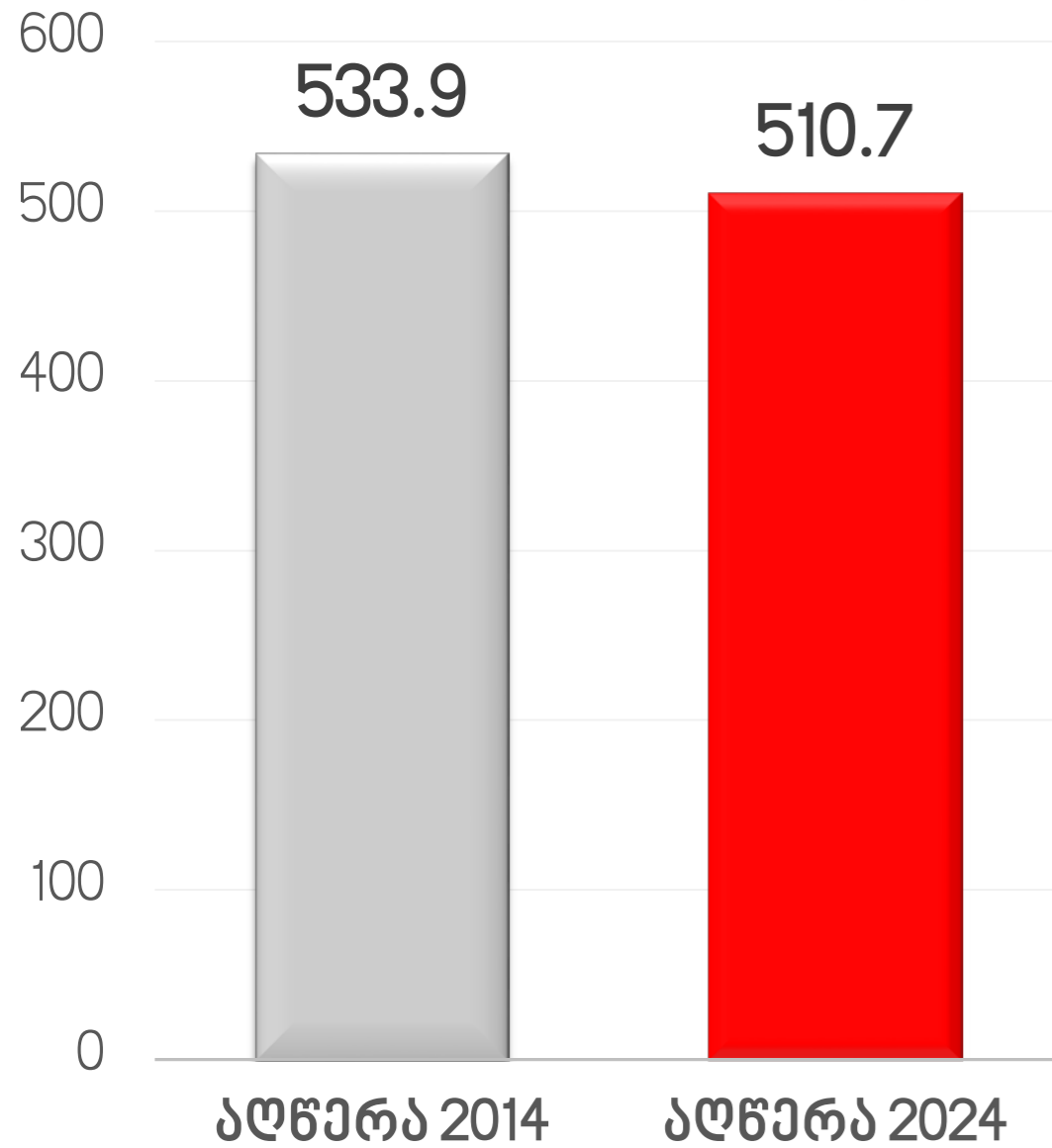
TBILISI
— GEORGIA —

მოსახლეობის განაწილება რეგიონების მიხედვით (ათასი კაცი)



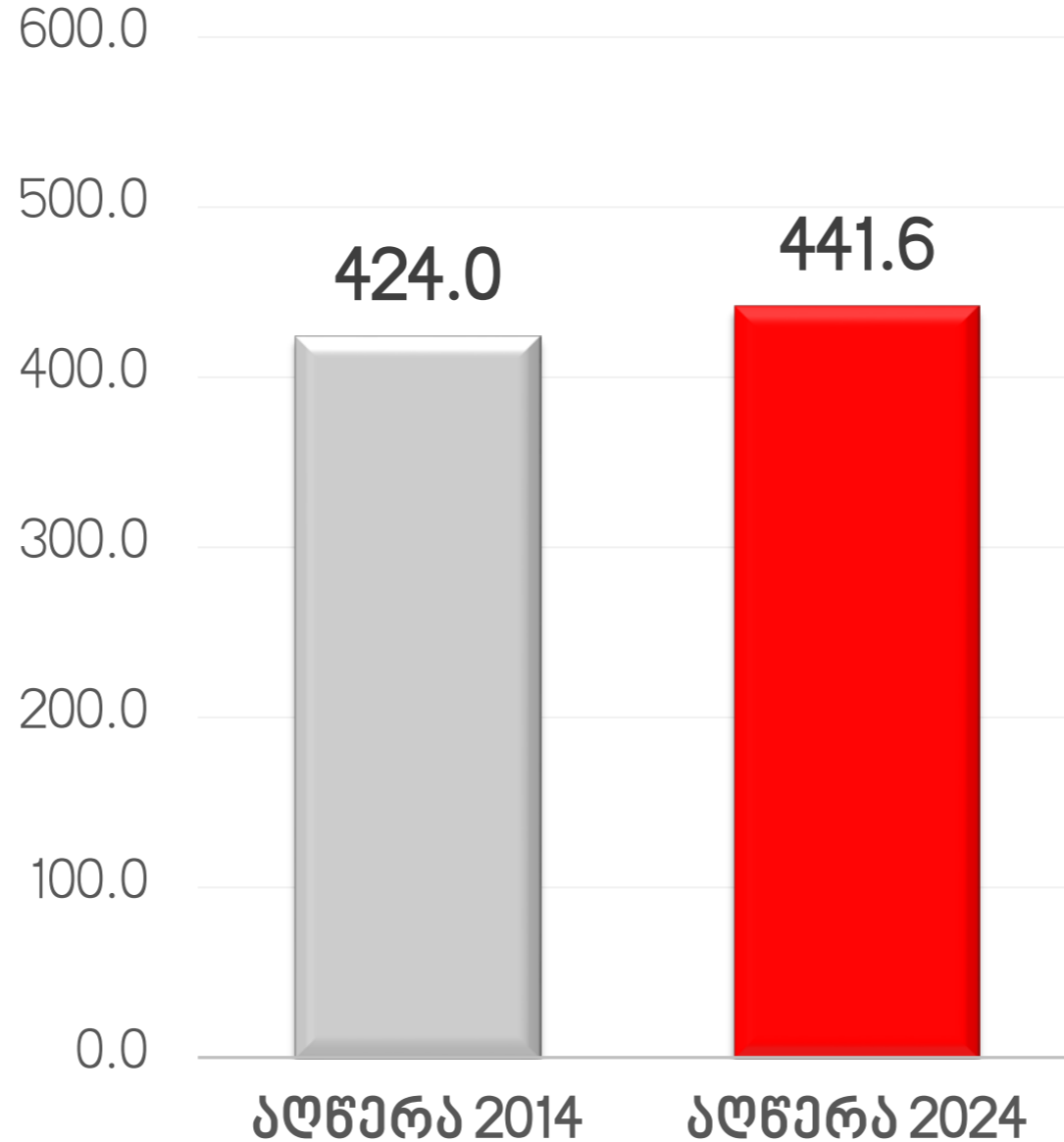
იბერეთი

-4.3%
-23.2 ათასი



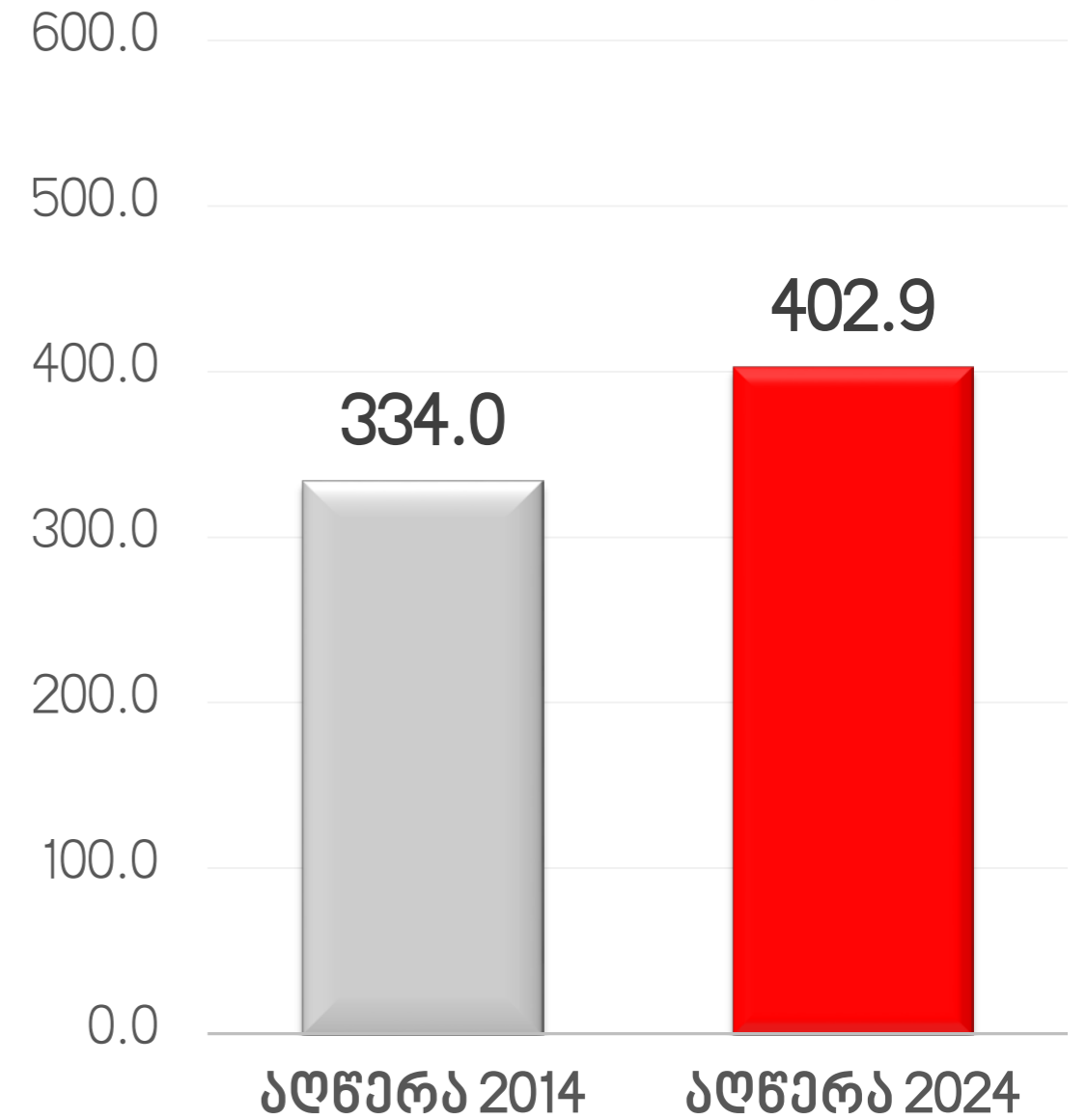
ქვემო ქართლი

+4.2%
+17.6 ათასი

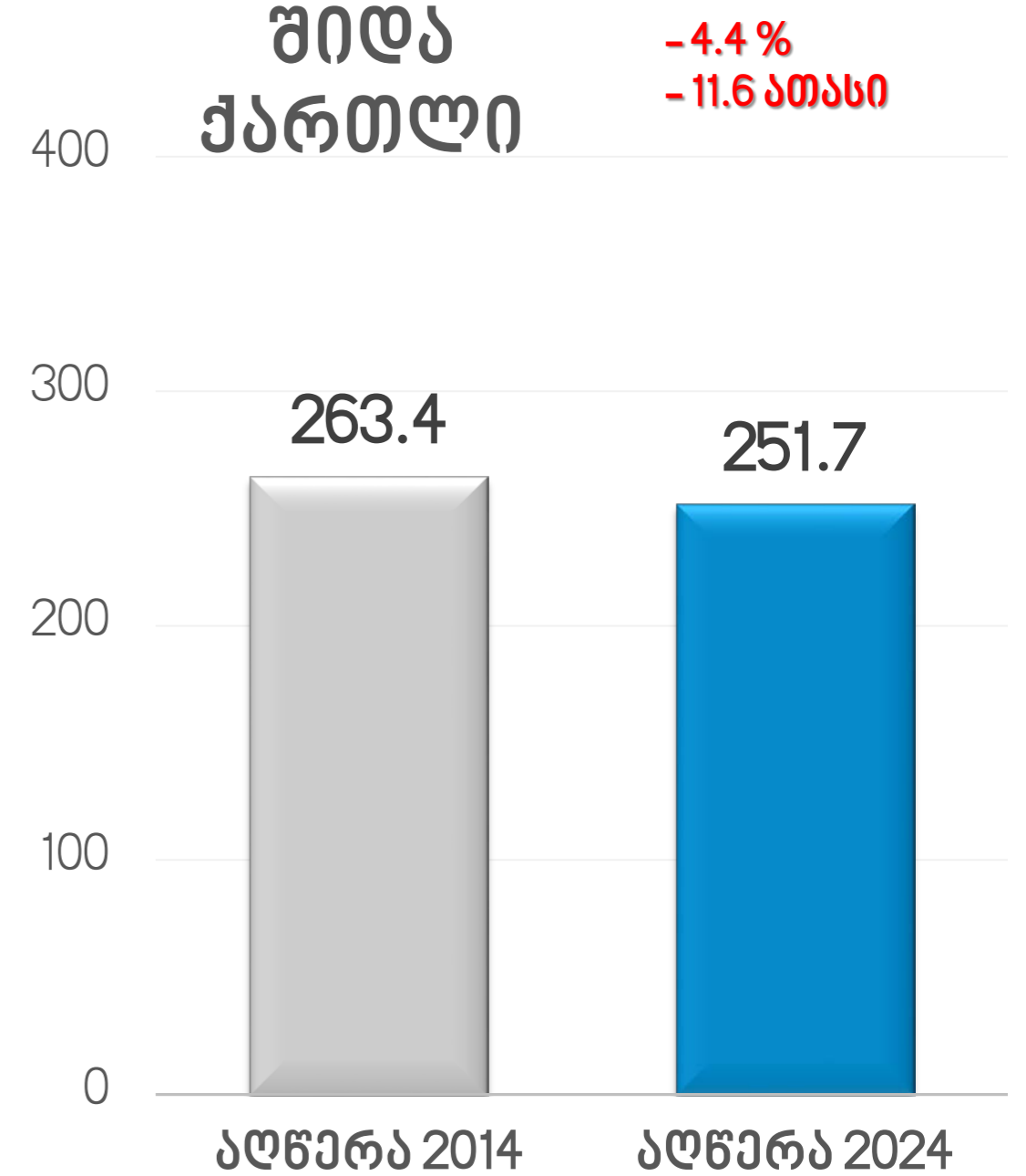
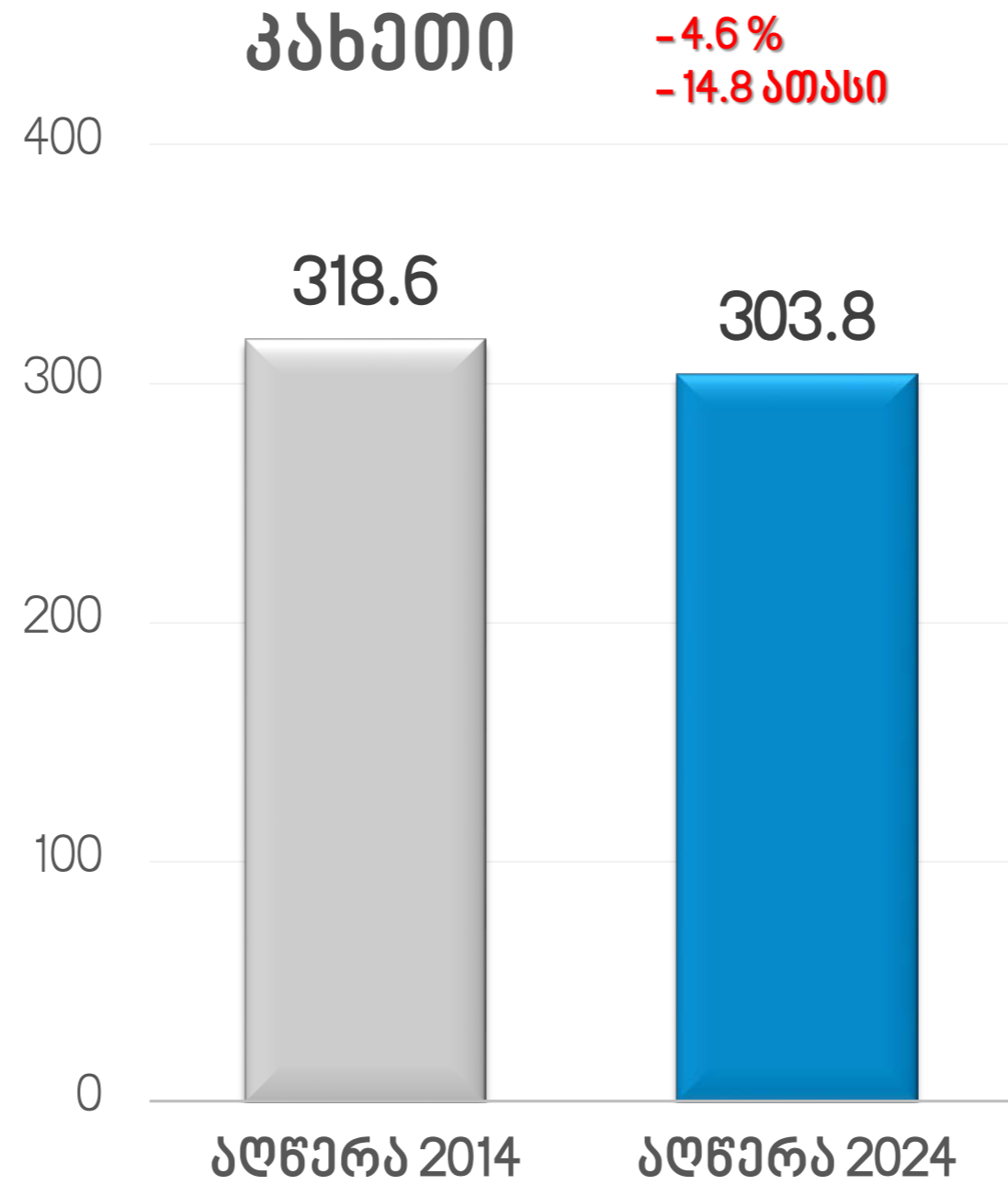
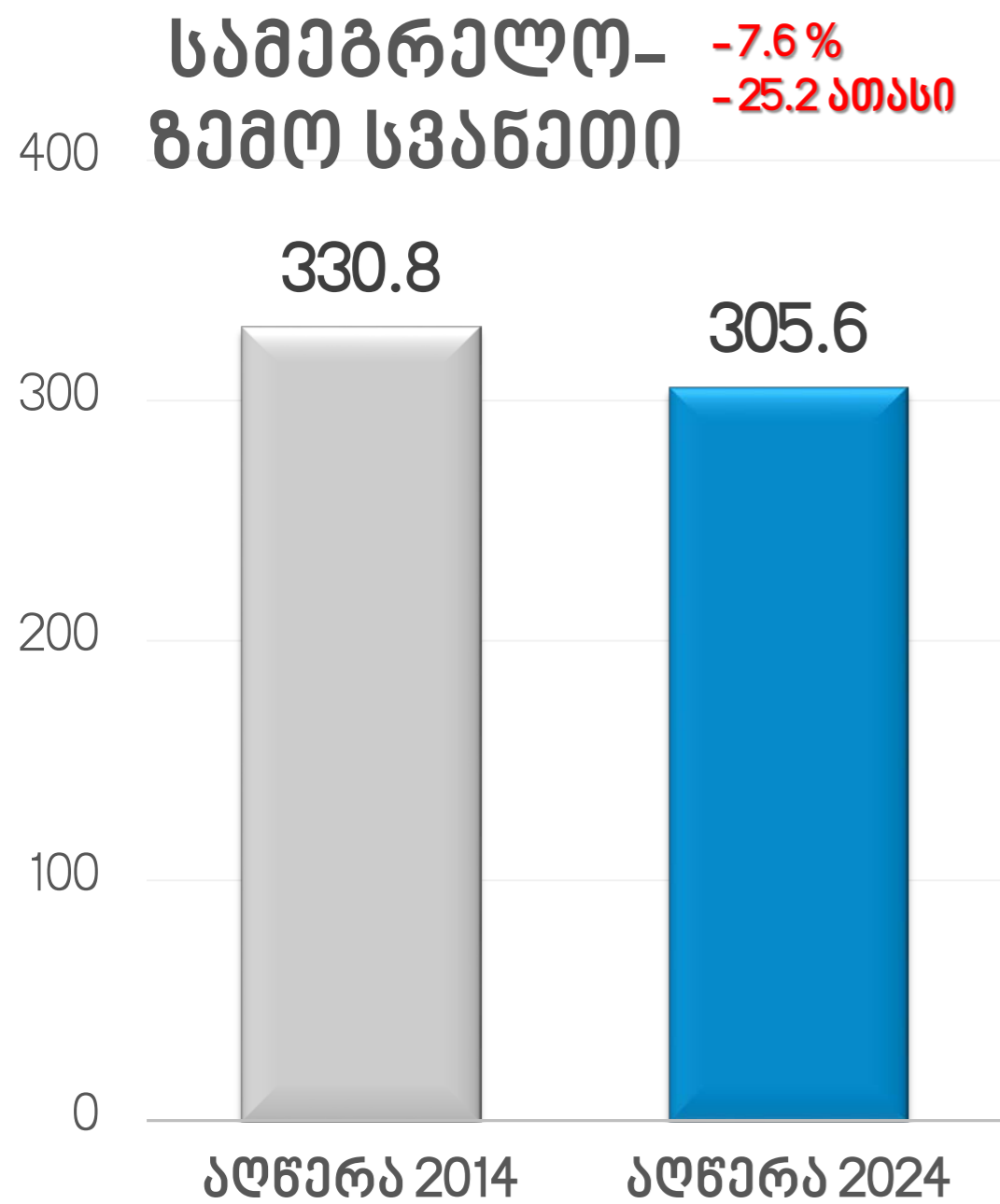


აჭარა

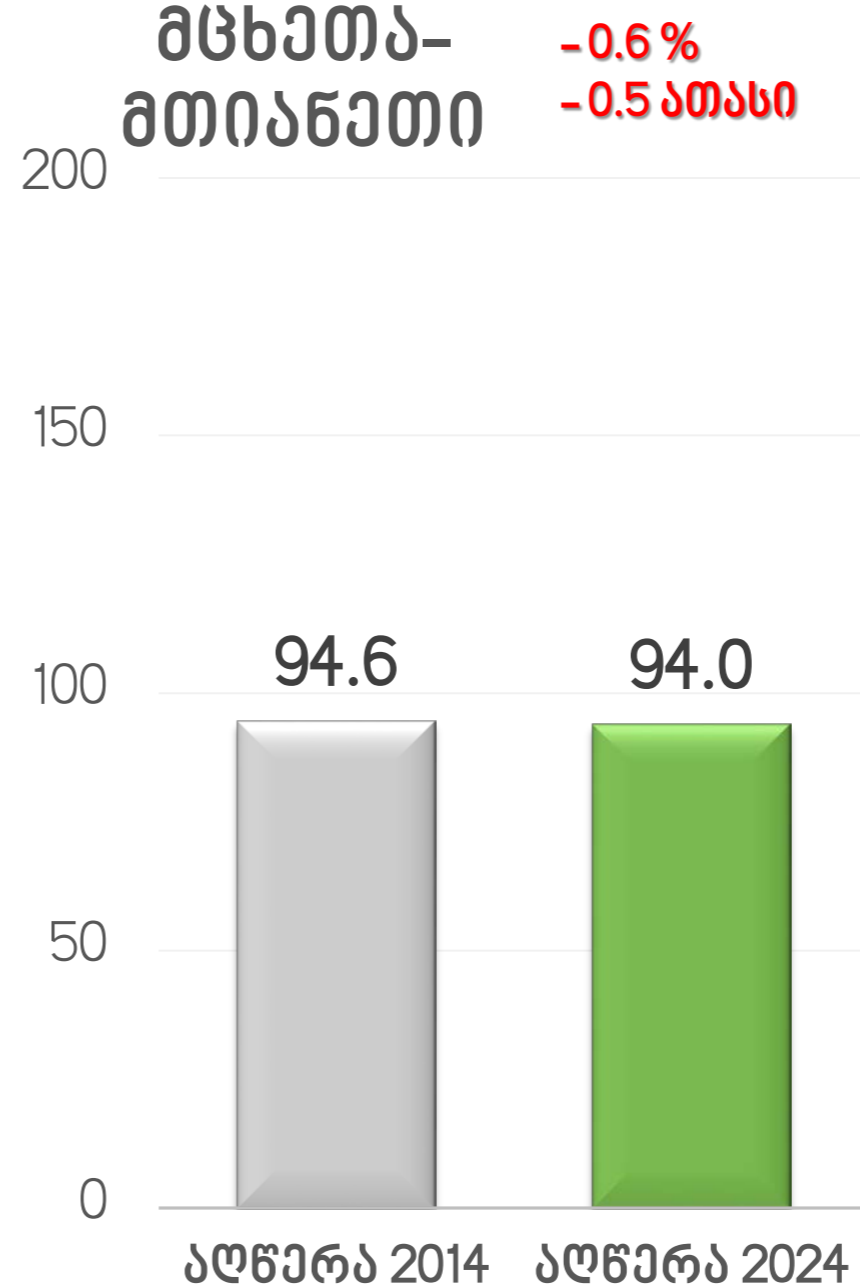
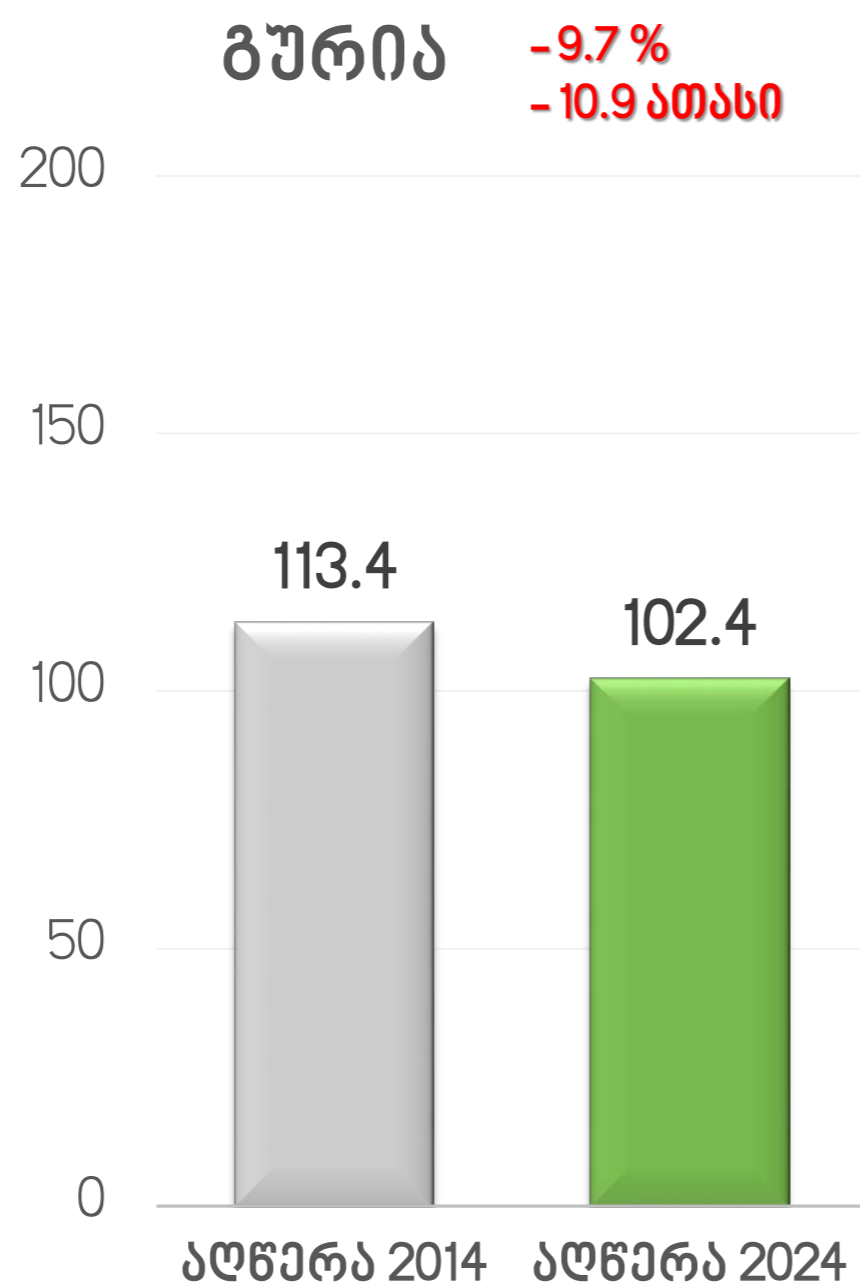
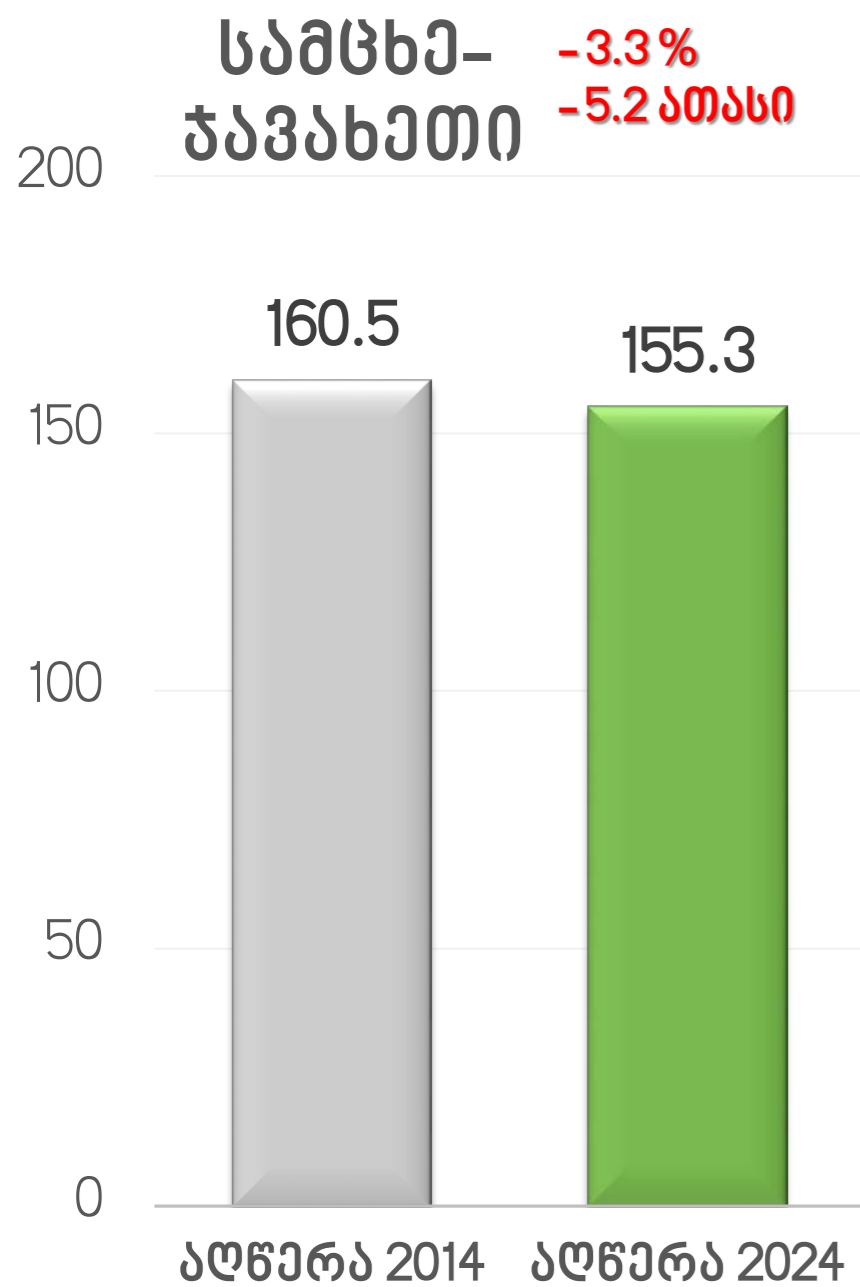
+20.7%
+69.0 ათასი



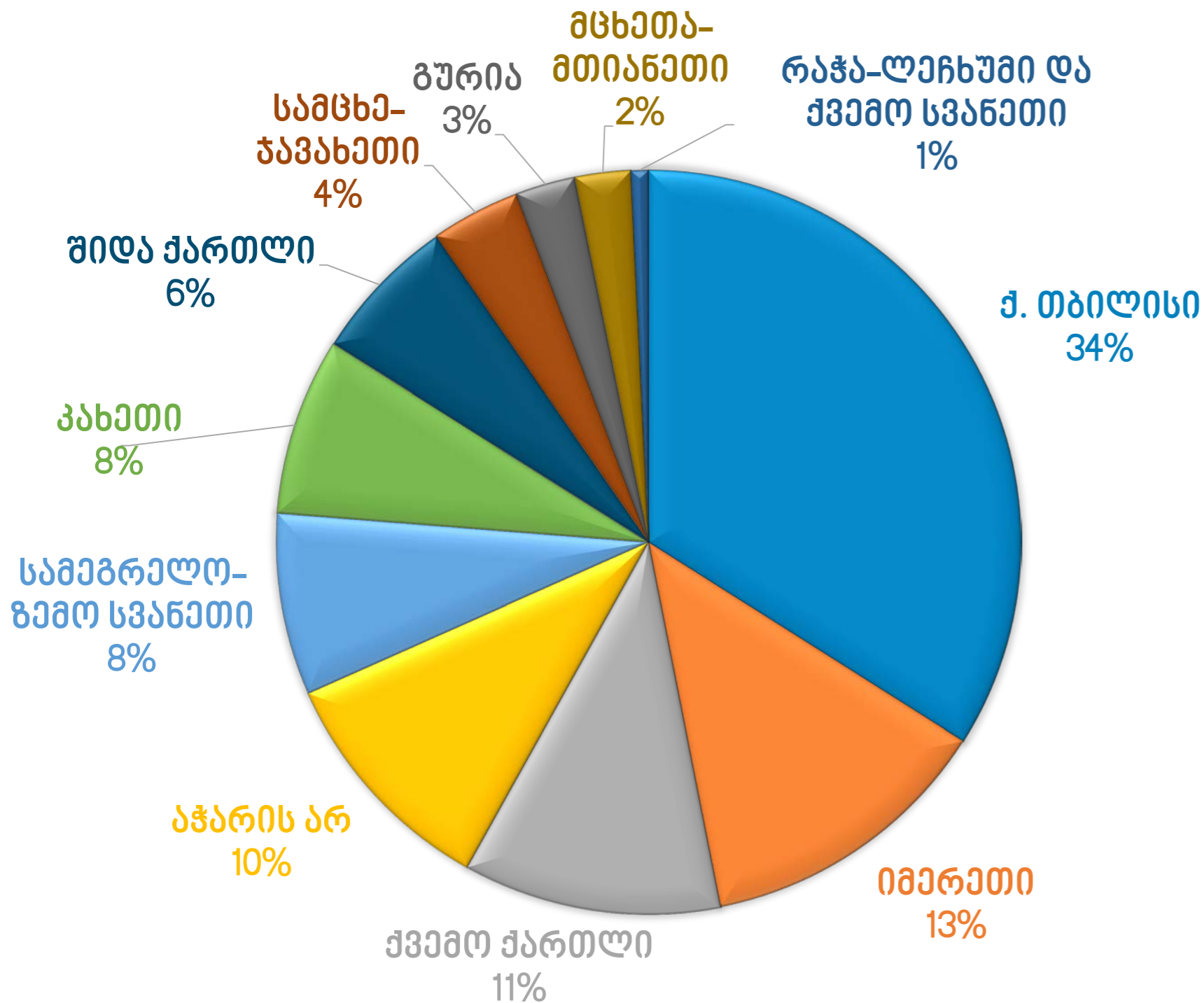
მოსახლეობის განაწილება რეგიონების მიხედვით (ათასი კაცი)



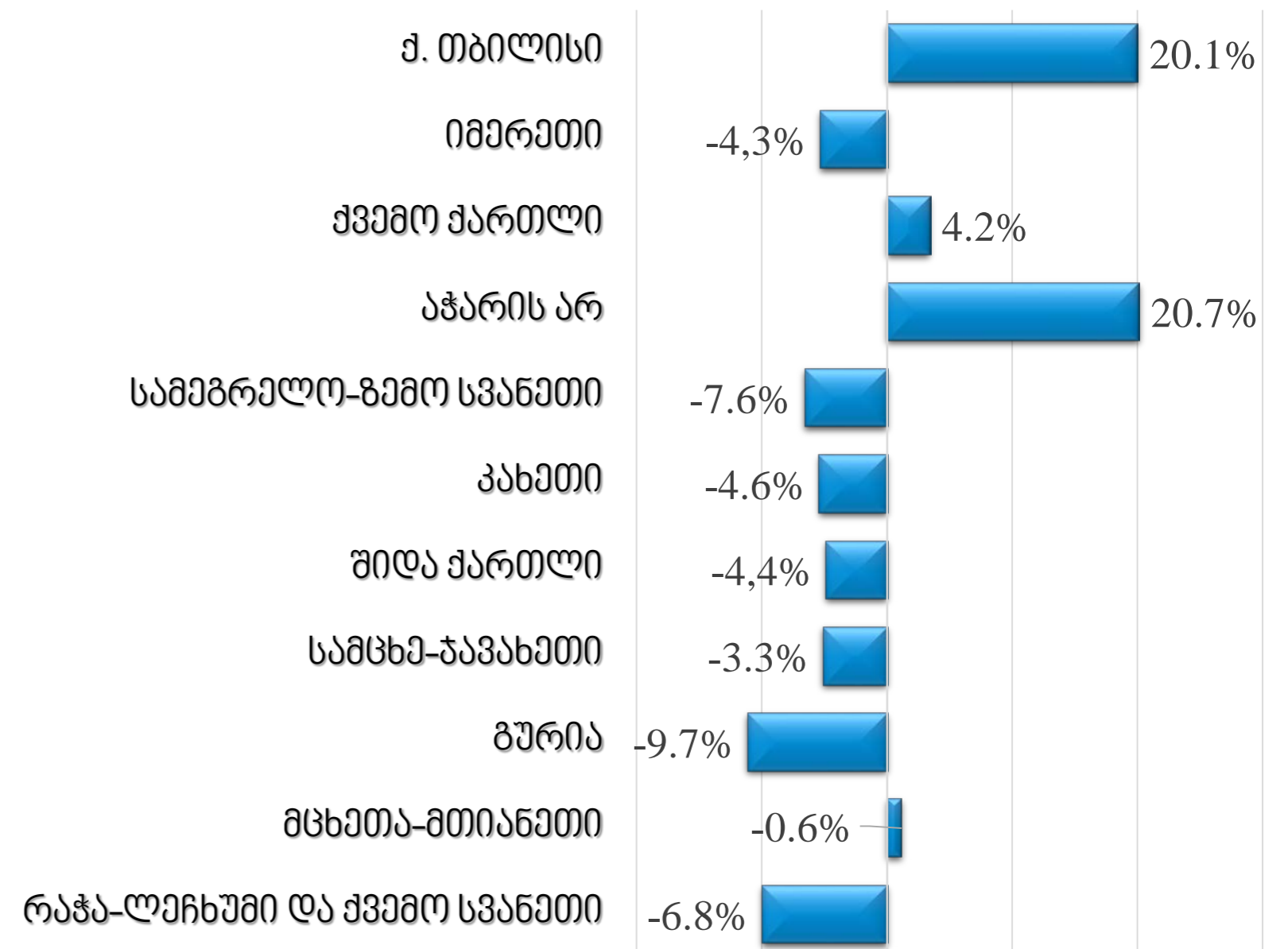
მოსახლეობის განაწილება რეგიონების მიხედვით (ათასი კაცი)



მოსახლეობის განაწილება რეგიონების მიხედვით



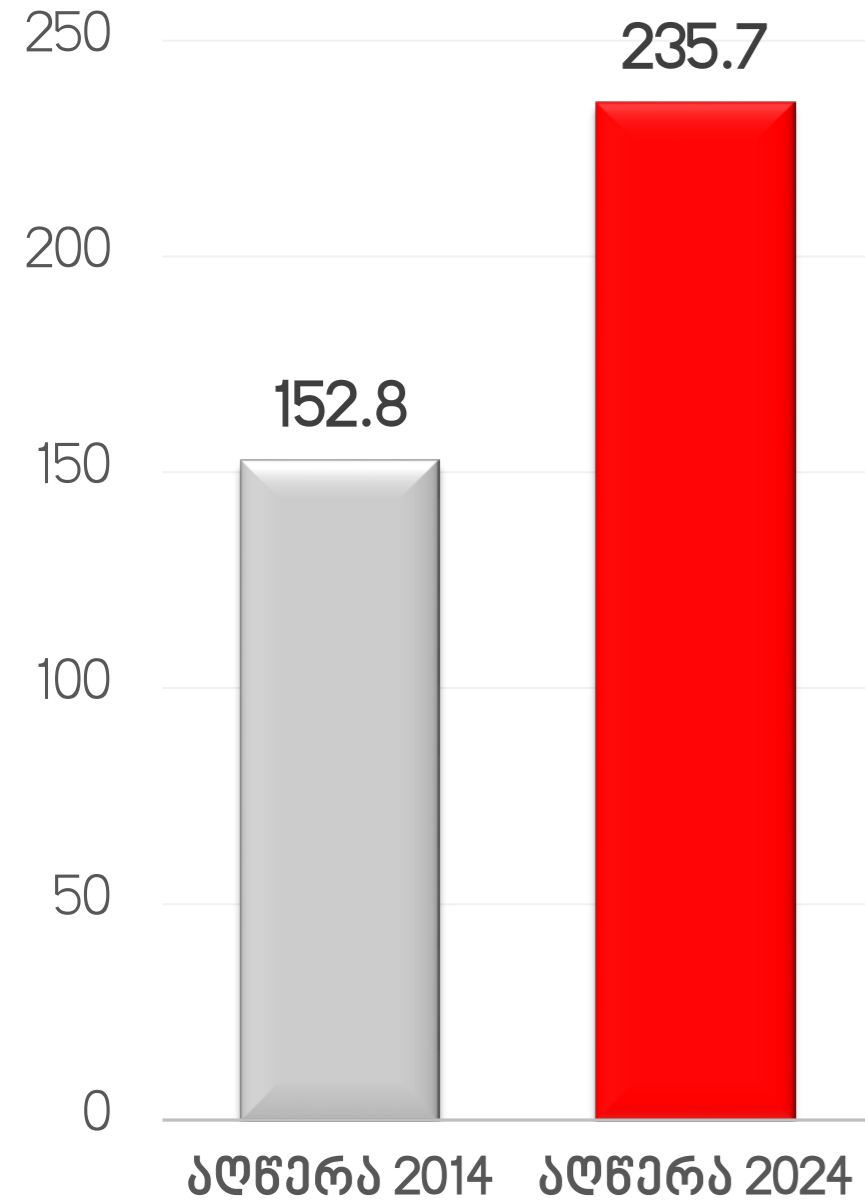
მოსახლეობის რიცხოვნობის ცვლილება 2014 წლის აღწერასთან შედარებით



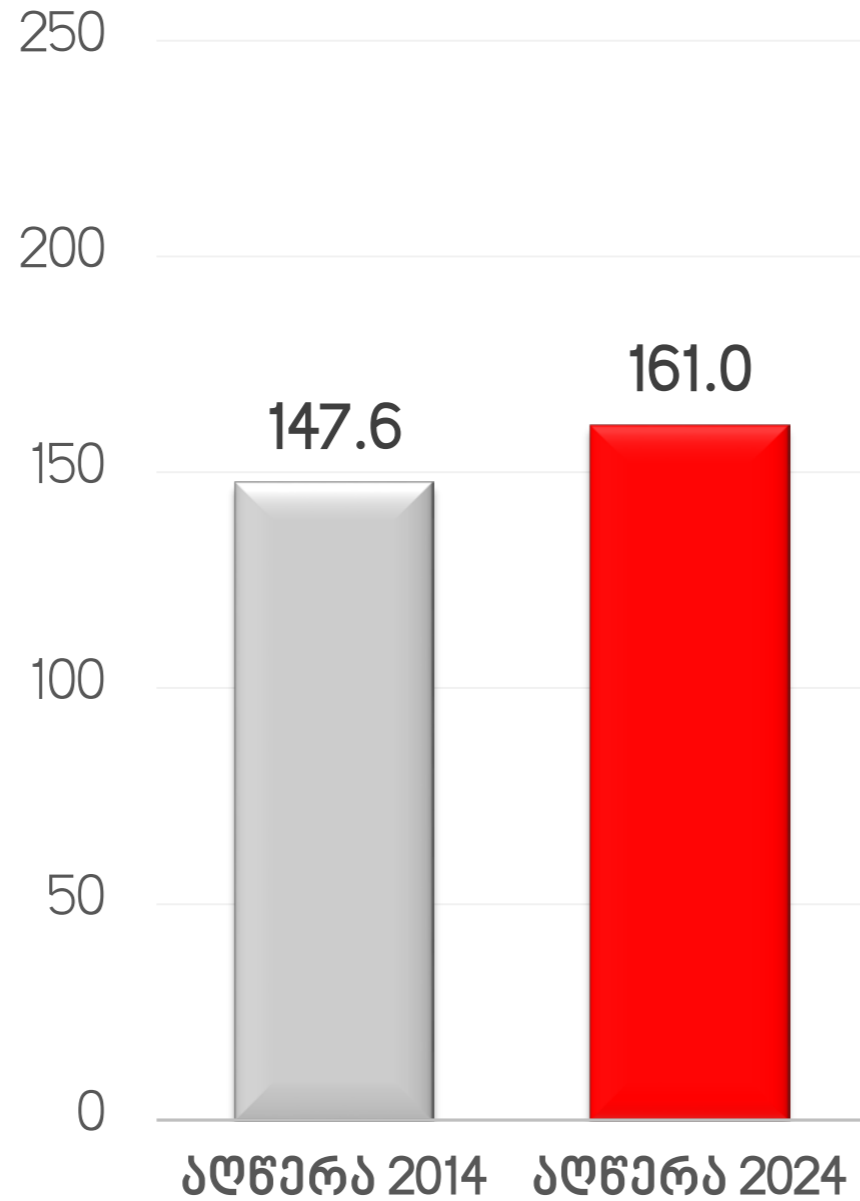
თვითმმართველი ქალაქები (თბილისის გარდა)



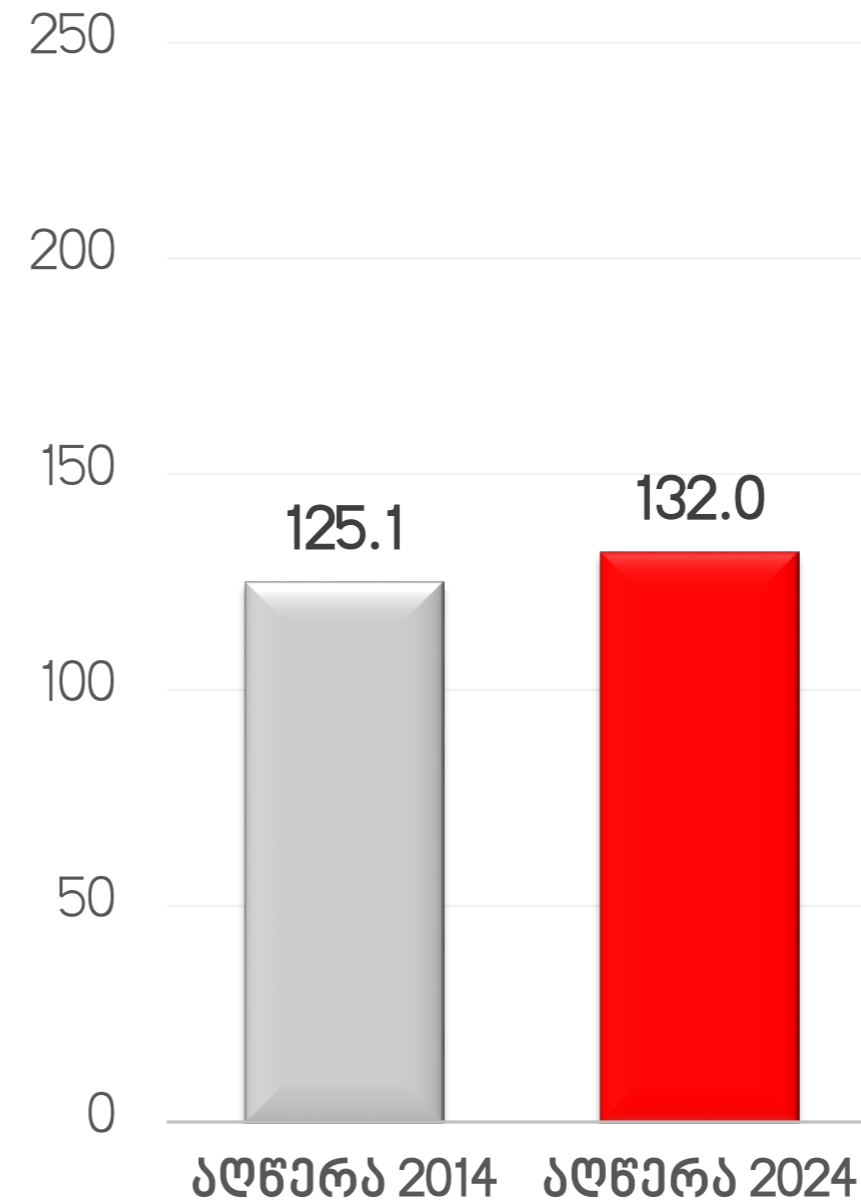
ბათუმი



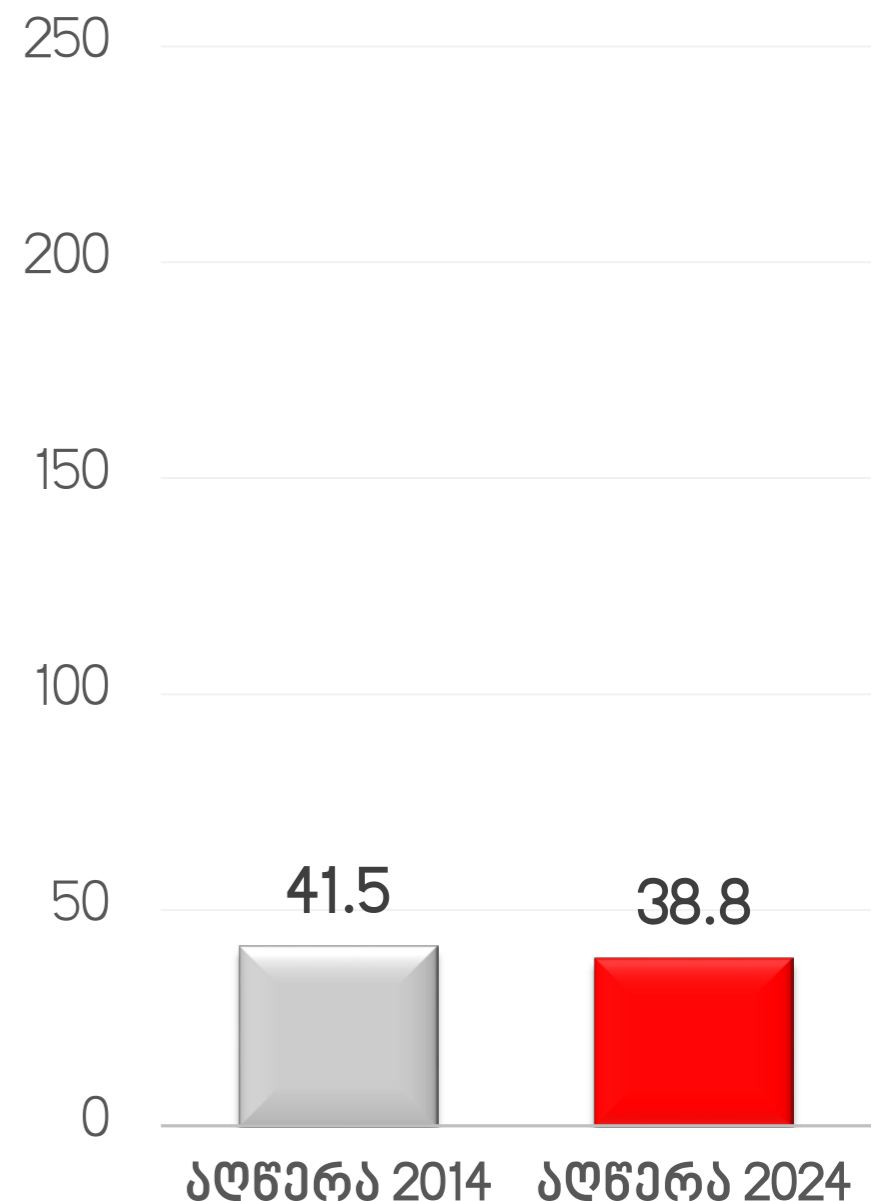
ქუთაისი



რუსთავი



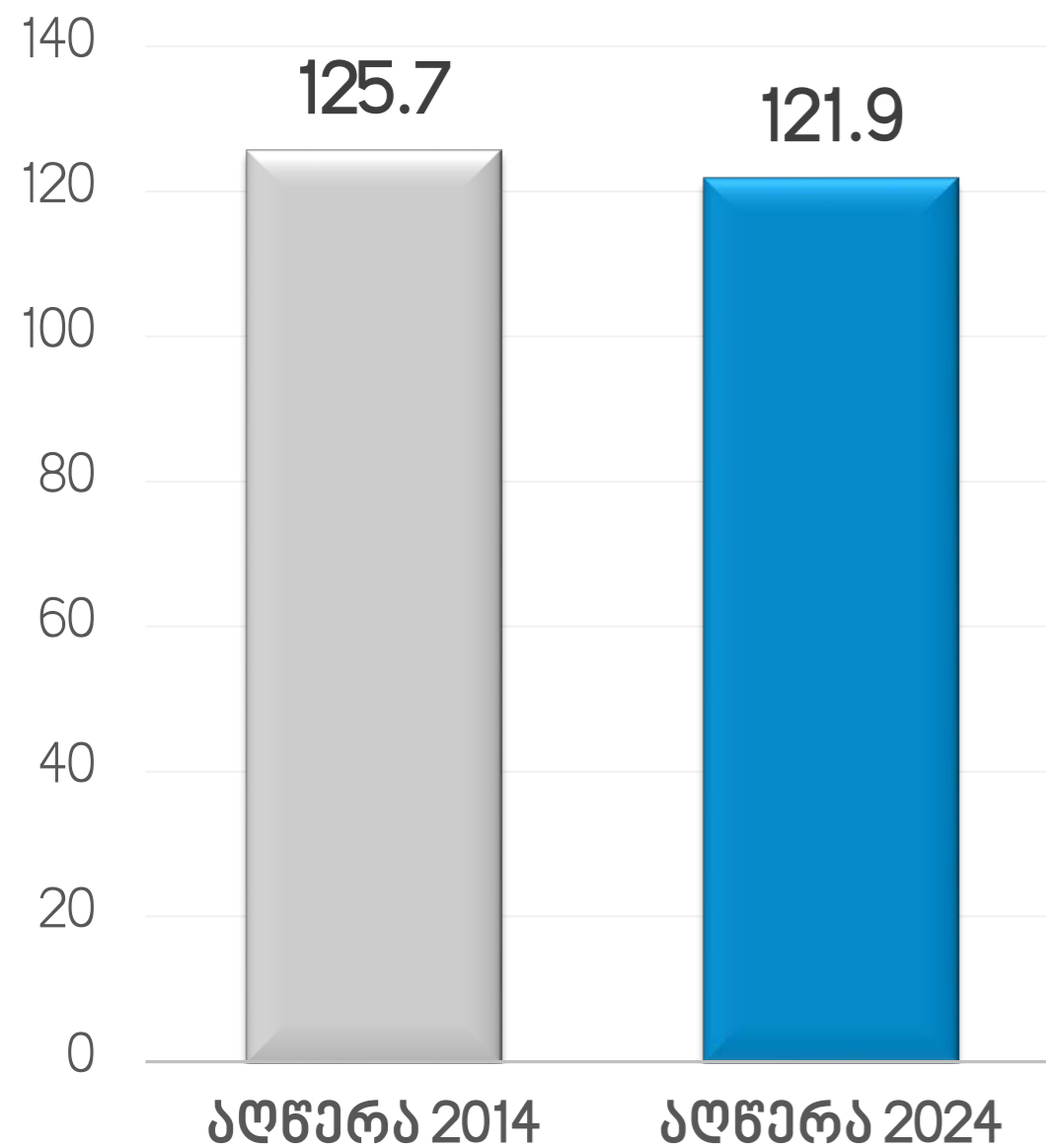
ფოთი



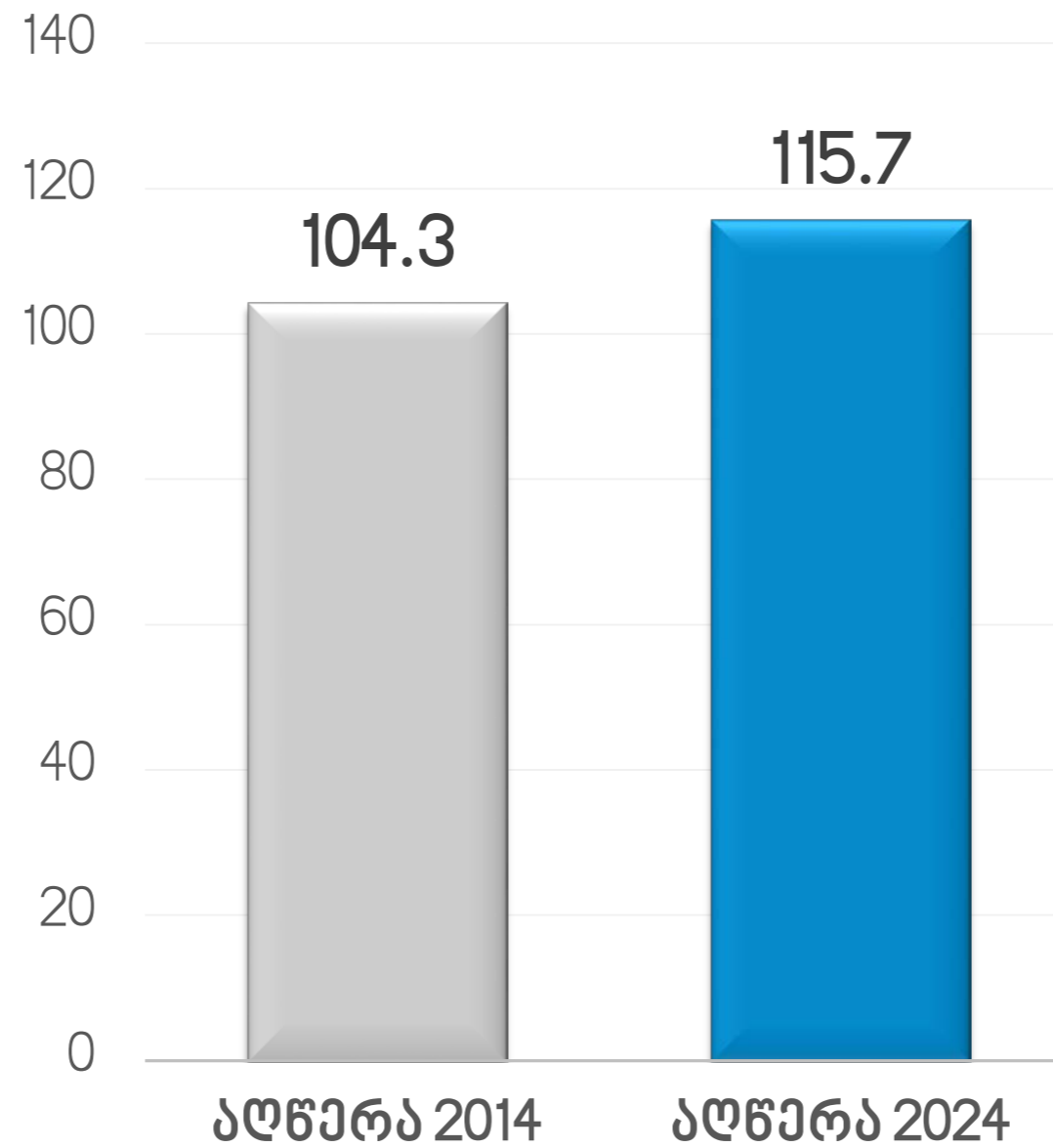
ტოპ 3 მუნიციპალიტეტი მოსახლეობის რიცხოვნობის მიხედვით



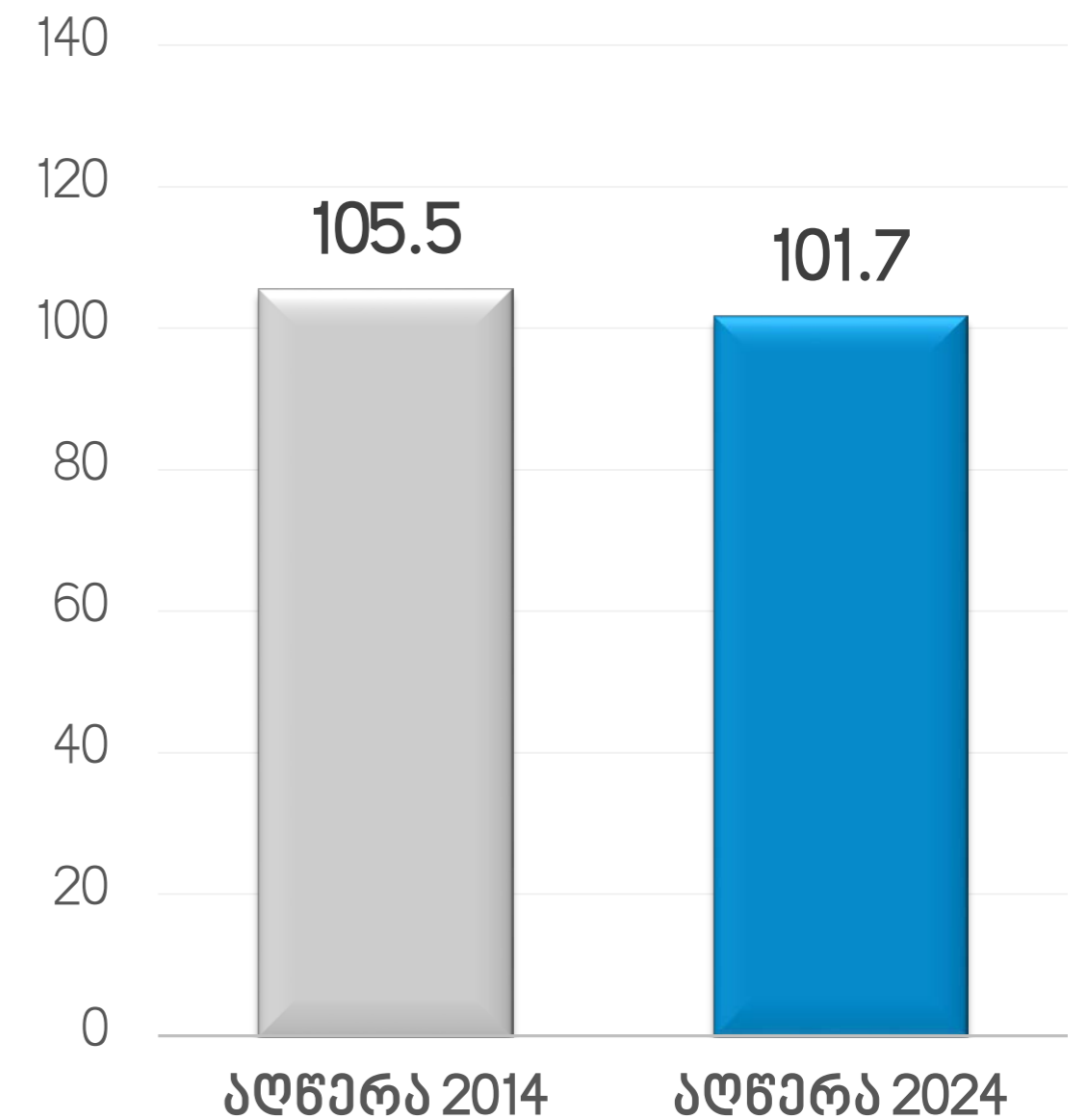
გორი



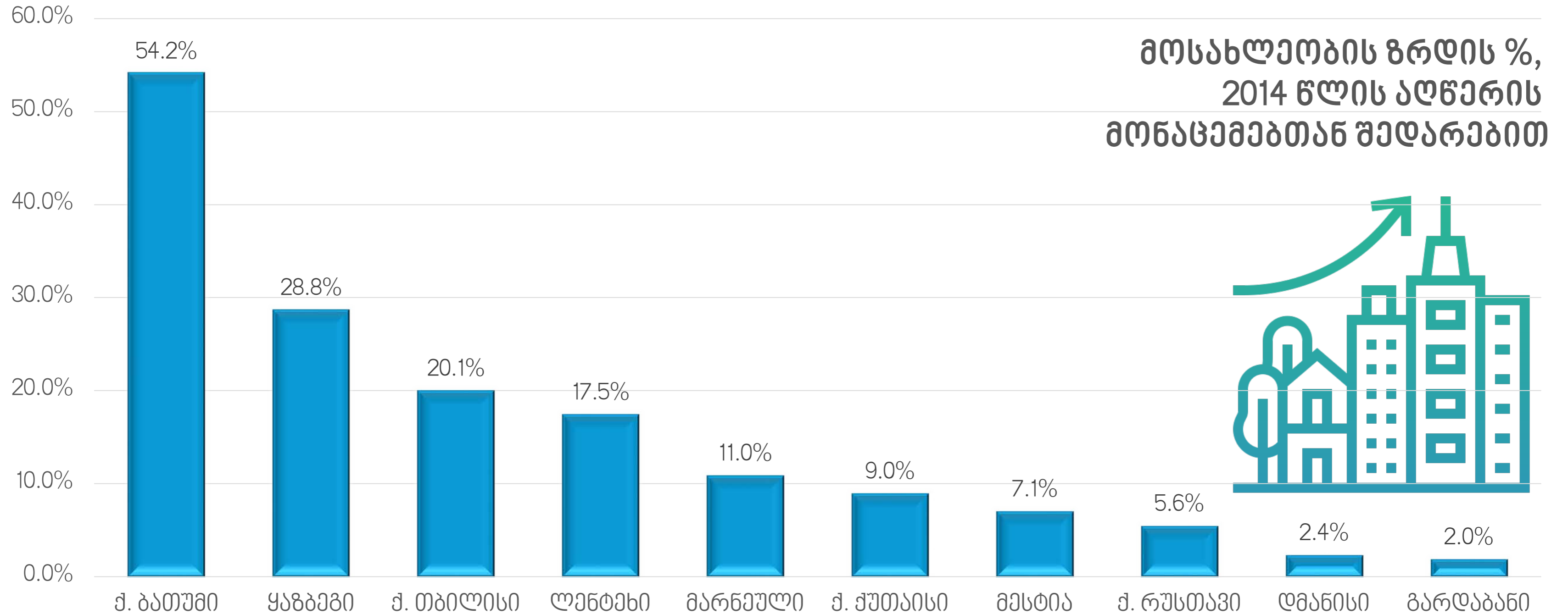
მარნეული



ზუგდიდი



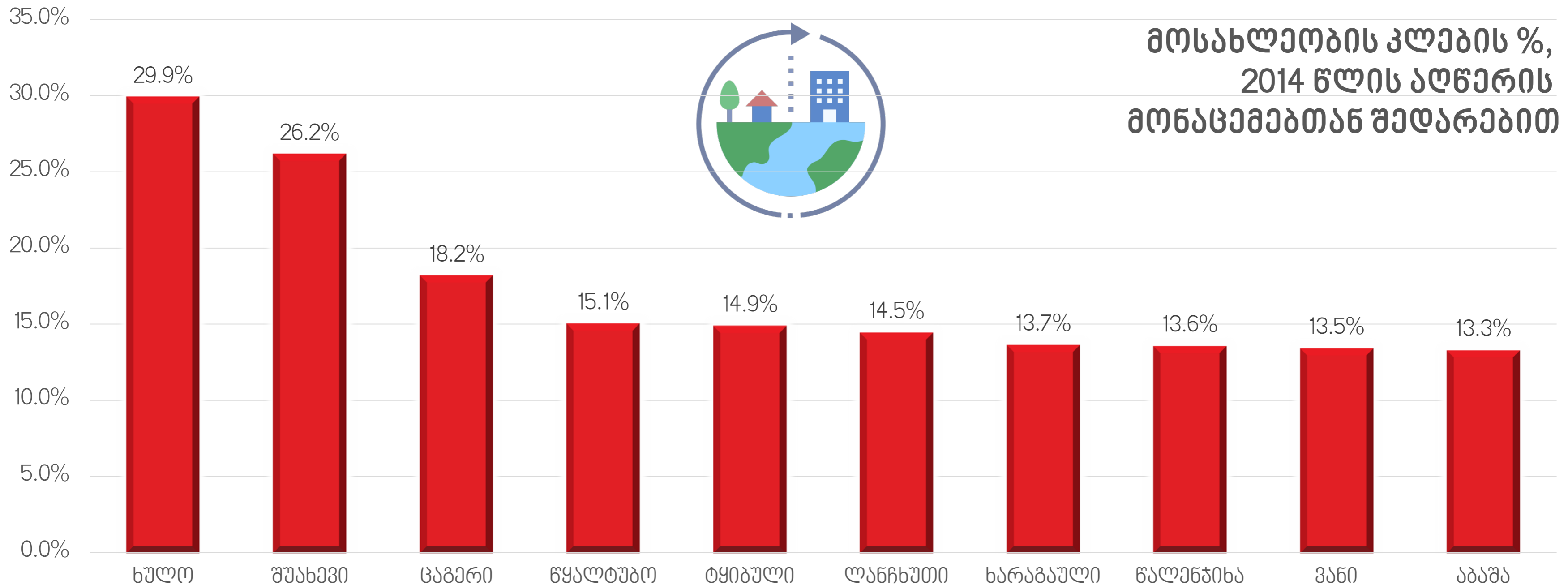
ყველაზე მზარდი თვითმმართველი ერთეულები, %



ყველაზე კლებადი თვითმმართველი ერთეულები, %



მოსახლეობის კლების %, 2014 წლის აღწერის მონაცემებთან შედარებით



ძირითადი მაჩვენებლები



მოქალაქეობა

96.1% — საქართველოს მოქალაქე (3 775 ათასი)
ზრდა +2.5% (91 ათასი)

3.4% — უცხო ქვეყნის მოქალაქე (135 ათასი,
მ. შ. 1 ათასი - მოქალაქეობის არმქონე)

0.5% — არ არის იდენტიფიცირებული (19 ათასი)

ეროვნება

84.1% — ქართველი (3 304 ათასი)
ზრდა +2.5% (80 ათასი)

15.5% — სხვა ეროვნება (610 ათასი)

0.4% — არ არის იდენტიფიცირებული (15 ათასი)

ადმსარეობა

82% — მართლმადიდებელი (3 223 ათასი)
ზრდა +4.1% (126 ათასი)

15.3% — სხვა რელიგიის მიმდევრები (600 ათასი)

2.7% — არ არის იდენტიფიცირებული (106 ათასი)

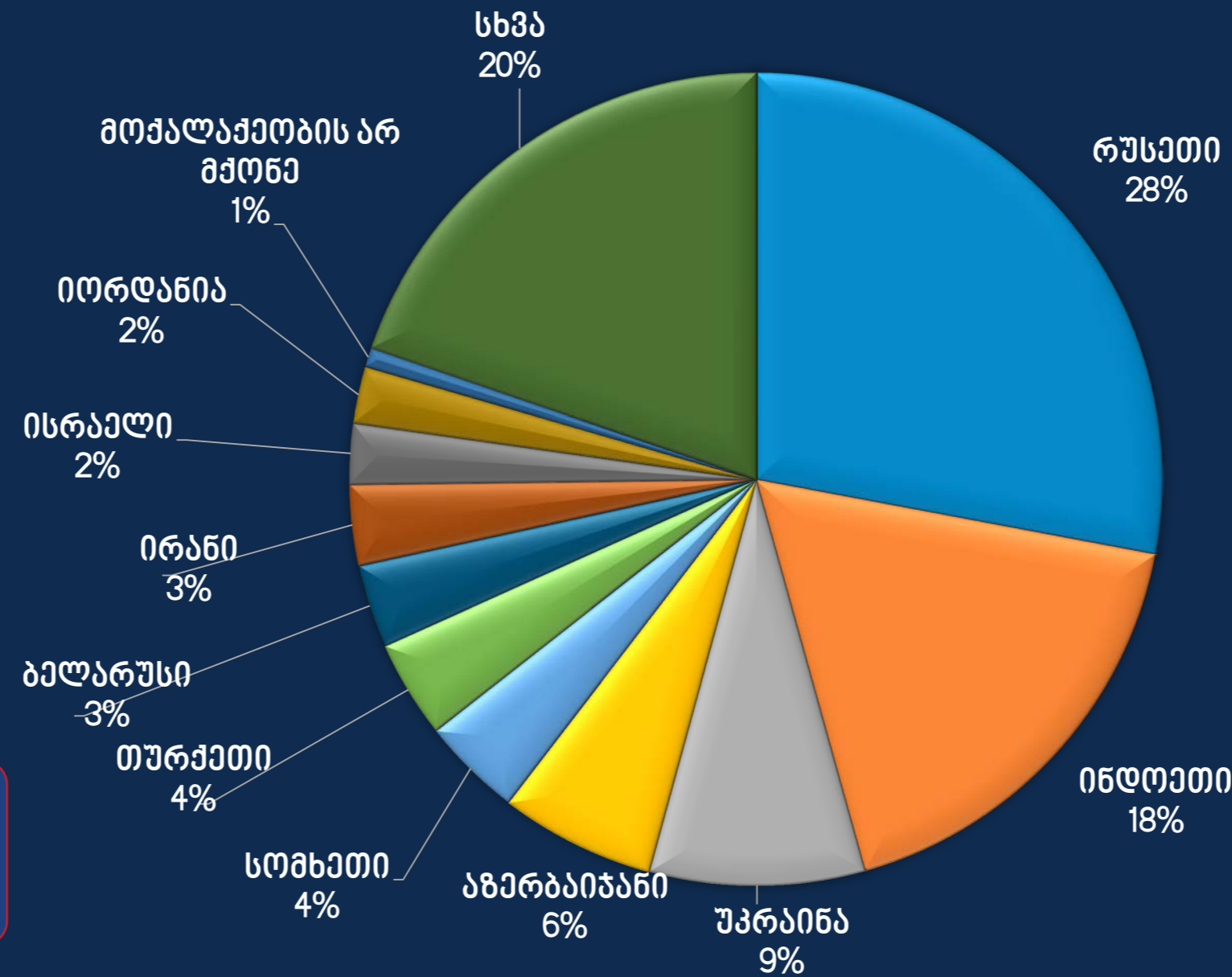
მშობლიური ენა

85% — ქართული (3 344 ათასი)
ზრდა +2.7% (89 ათასი)






13.7% — სხვა ენები (537 ათასი)

1.3% — არ არის იდენტიფიცირებული (49 ათასი)

უცხო ქვეყნის მოქალაქეების სტრუქტურა



ტოპ 5 ქვეყანა

	რუსეთი	37,715
	ინდოეთი	23,925
	უკრაინა	11,542
	აზერბაიჯანი	8,309
	სომხეთი	5,381

96.1% 3 775 ათასი კაცი **+2.5%**






3.9% (134 ათასი უცხო ქვეყნის + 19 ათასი უცნობი + 1 ათასი მოქალაქეობის არმქონე)






უცხო ქვეყნის მოქალაქეები საქართველოში

134 000 უცხო ქვეყნის მოქალაქე • 3.4% მთლიანი მოსახლეობის • 2014→2024 ცვლილება



ქვეყანა | 2014 → 2024 | პროცენტული ცვლილება

 რუსეთი 7,620 → 37,715 x4.9
 ინდოეთი 416 → 23,925 x57.5
 უკრაინა 1,631 → 11,542 x7.1
 აზერბაიჯანი 3,236 → 8,309 x2.6
 სომხეთი 3,784 → 5,381 x1.4

 თურქეთი 1,410 → 5,262 x3.7
 ბელარუსი 101 → 4,473 x44.3
 ირანი 193 → 4,322 x22.4
 ისრაელი 220 → 3,244 x14.7
 იორდანია 1 → 3,037 x3037

* ასევე: ჩინეთი 2 240 • სუდანი 2 093 • ეგვიპტე 1 888 • პაკისტანი 1 648 • ყაზახეთი 1 620

წყარო: საქართველოს სტატისტიკის ეროვნული სამსახური (საქსტატი) • 2024 წლის აღწერა

ეროვნება — სხვა ეროვნებები საქართველოში

2024 vs 2014 • ცვლილება %



ქართველი

84.1% 3 304 075 კაცი

+2.5%
2014 წელს: 3 224 564

წილი: 84.1% (2014: 86.8%),
ცვლილება: -2.7 პ.პ.,

აზერბაიჯანელი

233,024 → 268,832

+15.4%

ბელარუსი

431 → 4,558

×10.6

სომეხი

168,102 → 169,296

+0.7%

ირანელი

217 → 4,304

×19.8

ინდოელი

446 → 23,996

×53.8

იუზიდი

12,174 → 11,324

-7.0%

რუსი

26,453 → 42,545

+60.8%

ოსი

14,385 → 12,611

-12.3%

უკრაინელი

6,034 → 14,443

×2.4

არაბი

609 → 12,533

×20.6

წყარო: საქართველოს სტატისტიკის ეროვნული სამსახური (Geostat) • 2024 წლის აღწერა

ადმსარებლობა და მშობლიური ენა



ადმსარებლობა



მშობლიური ენა



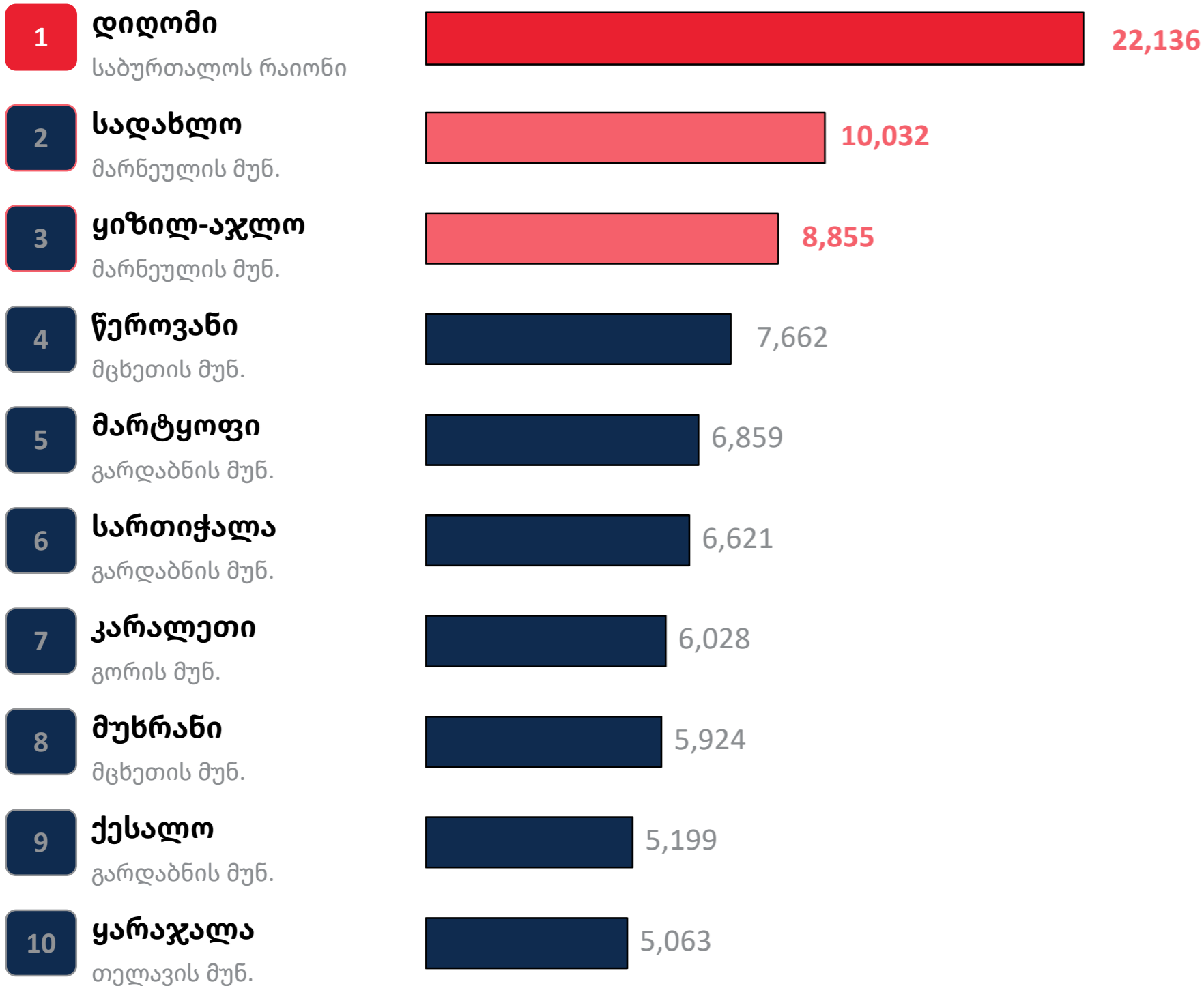
▶ 2014→2024: მართლმადიდებლების რიცხვი +4.1%-ით გაიზარდა • 3 098→3 223 ათასი
მუსლიმი მოსახლეობა ძირითადად ცხოვრობს: ქვემო ქართლი, კახეთი, აჭარის ა/რ.

სოფლები მოსახლეობის რიცხოვნობის მიხედვით



10 ყველაზე დიდი და ყველაზე მცირე დასახლებები

🏆 ყველაზე დიდი სოფლები



⚠️ ყველაზე მცირე დასახლებები



დასახლებები — ანალიტიკური მიმოხილვა

2024 წლის მოსახლეობისა და სასოფლო-სამეურნეო აღწერა



3 617

სულ სოფელი

სოფელი და დასახლება

200

დაუსახლებელი

0 მუდმივი მოსახლე

3 417

დასახლებული

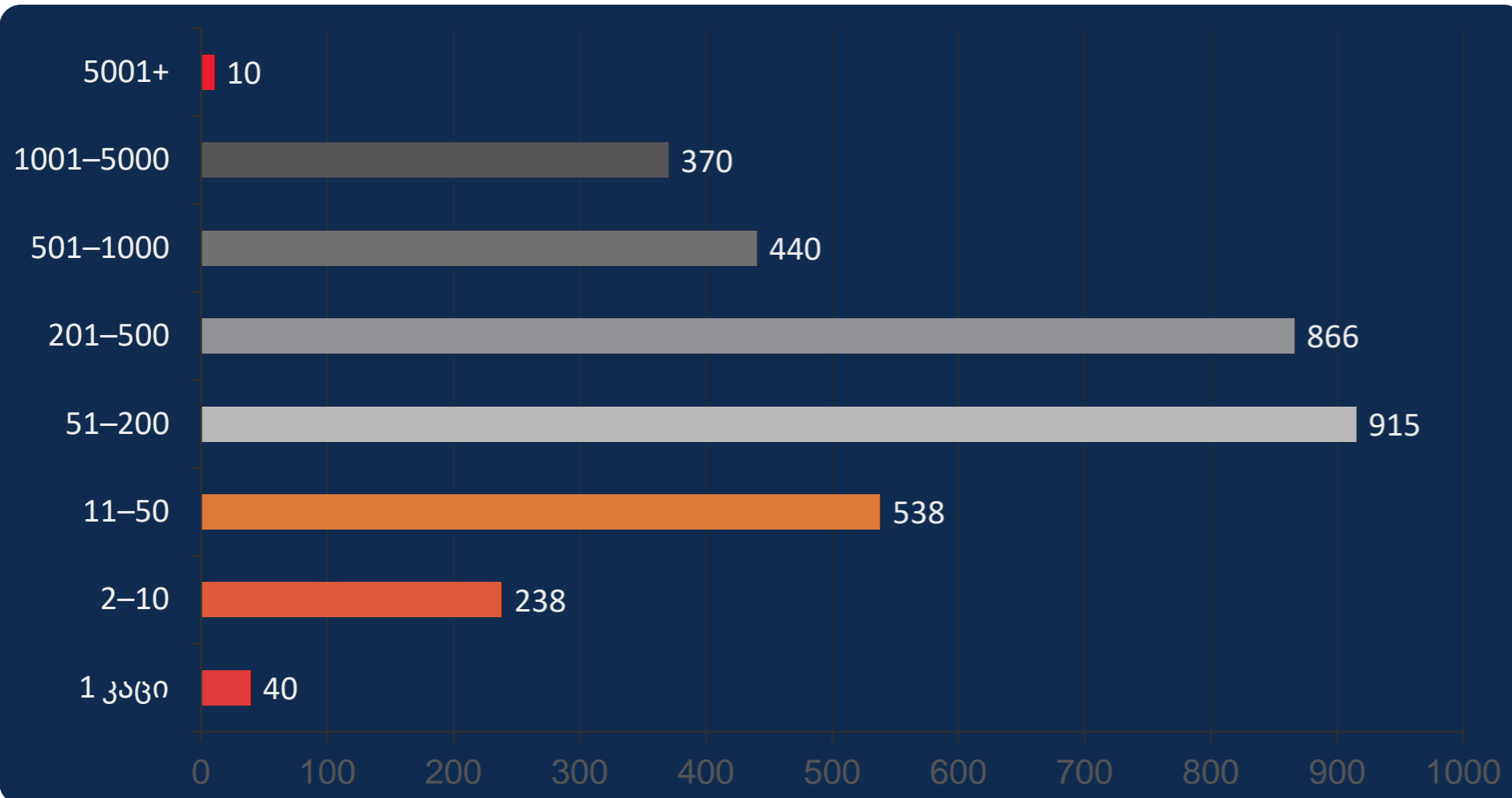
მინ. 1 მოსახლე

22 136

ყველაზე დიდი სოფელი

დიდომი / საბურთალო

დასახლებების განაწილება ზომის მიხედვით



3 617 სოფლიდან 278-ში (7.7%) 10 კაცამდე ცხოვრობს · იმერეთში ყველაზე მეტი სოფელია (534) · ყველაზე დიდი: დიდომი (22 136)

რეგიონები — დასახლებების რაოდენობა vs მოსახლეობა

რეგიონი	სოფელი	მოსახლეობა
თბილისი	22	45,077
ქვემო ქართლი	335	246,976
იმერეთი	534	236,999
კახეთი	281	232,095
სამეგრ.-ზემო სვანეთი	505	171,010
შიდა ქართლი	324	145,818
აჭარა	313	133,930
სამცხე-ჯავახეთი	254	97,092
მცხეთ.-მთ.	423	71,590
გურია	184	70,811
რაჭ-ლეჩხუმი და ქვემო სვანეთი	242	22,739



სასტიფლტო-სამეურნეო ადნეარის შედეგები

სასოფლო მეურნეობების სარგებლობაში არსებული მრავალწლოვანი ნარგავები



176.0

მრავალწლოვანი ნარგავები

ათასი ჰა · 2024

109.6

მრავალწლოვანი ნარგავები

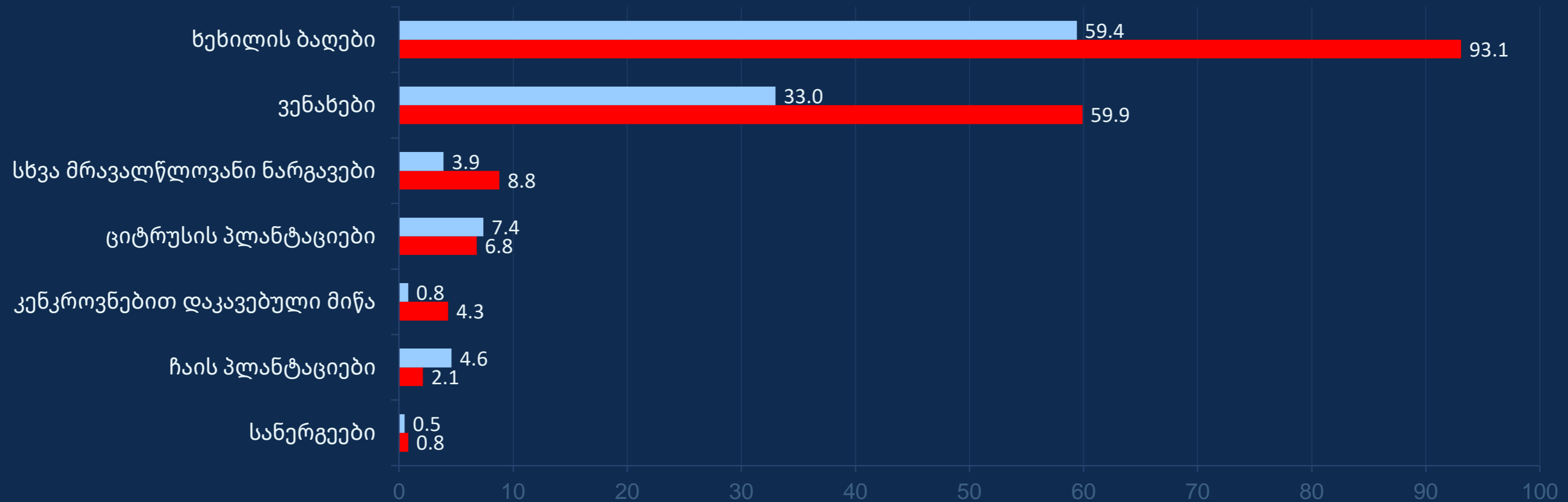
ათასი ჰა · 2014

+60.6%

ზრდა 2014 - 2024

+66.4 ათ. ჰა

მრავალწლოვანი ნარგავების სახეები (ათასი ჰა)



სასოფლო მეურნეობების სარგებლობაში არსებული მიწის ფართობი



809.1

სასოფლო-სამეურნეო მიწა

ათასი ჰა · 2014: 787.7

325.2

სახნავი

ათასი ჰა · 2014: 377.4

305.6

სათიბები და საძოვრები

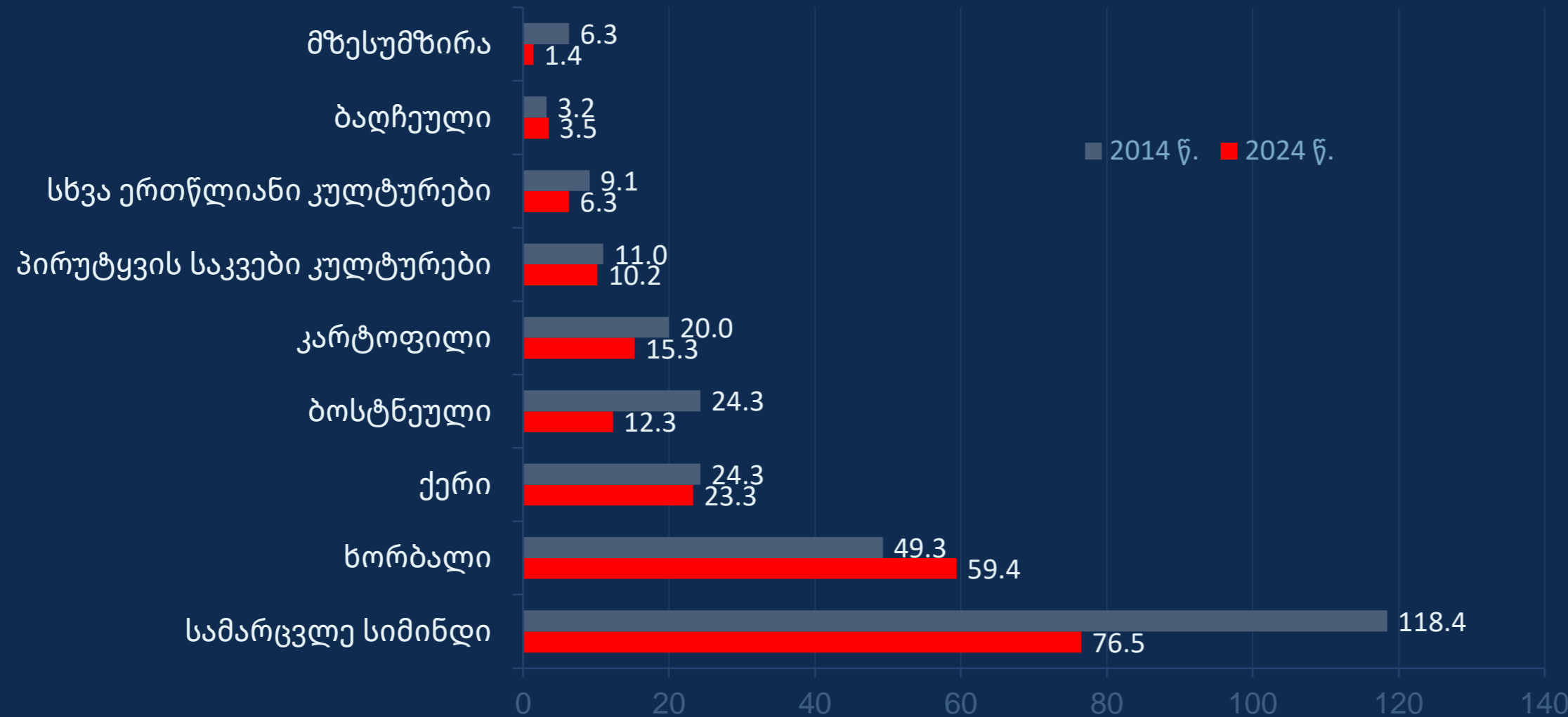
ათასი ჰა · 2014: 300.0

176.0

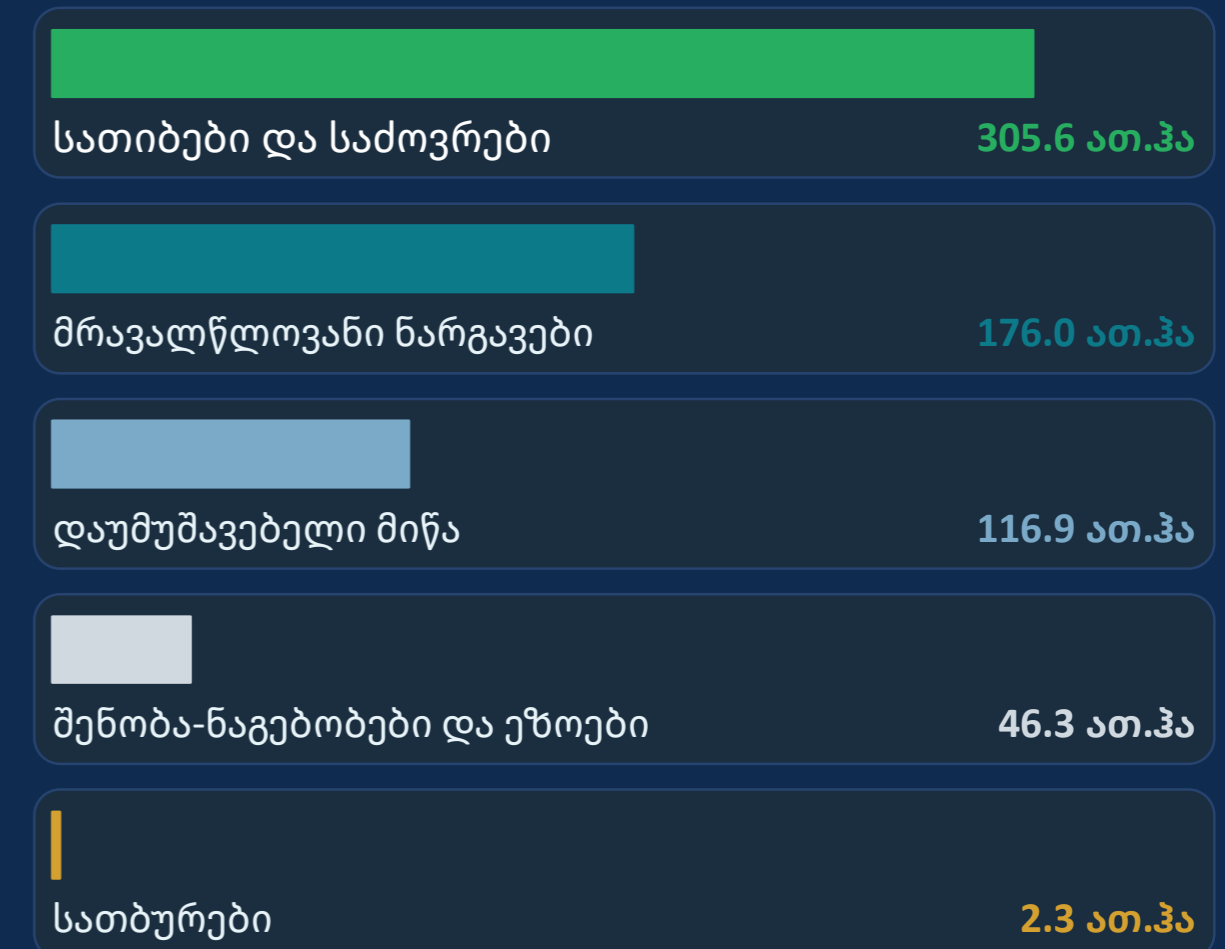
მრავალწლოვანი ნარგავები

ათასი ჰა · 2014: 109.6

ერთწლიანი კულტურების ნათესი ფართობები (ათასი ჰა) | 2024 vs 2014



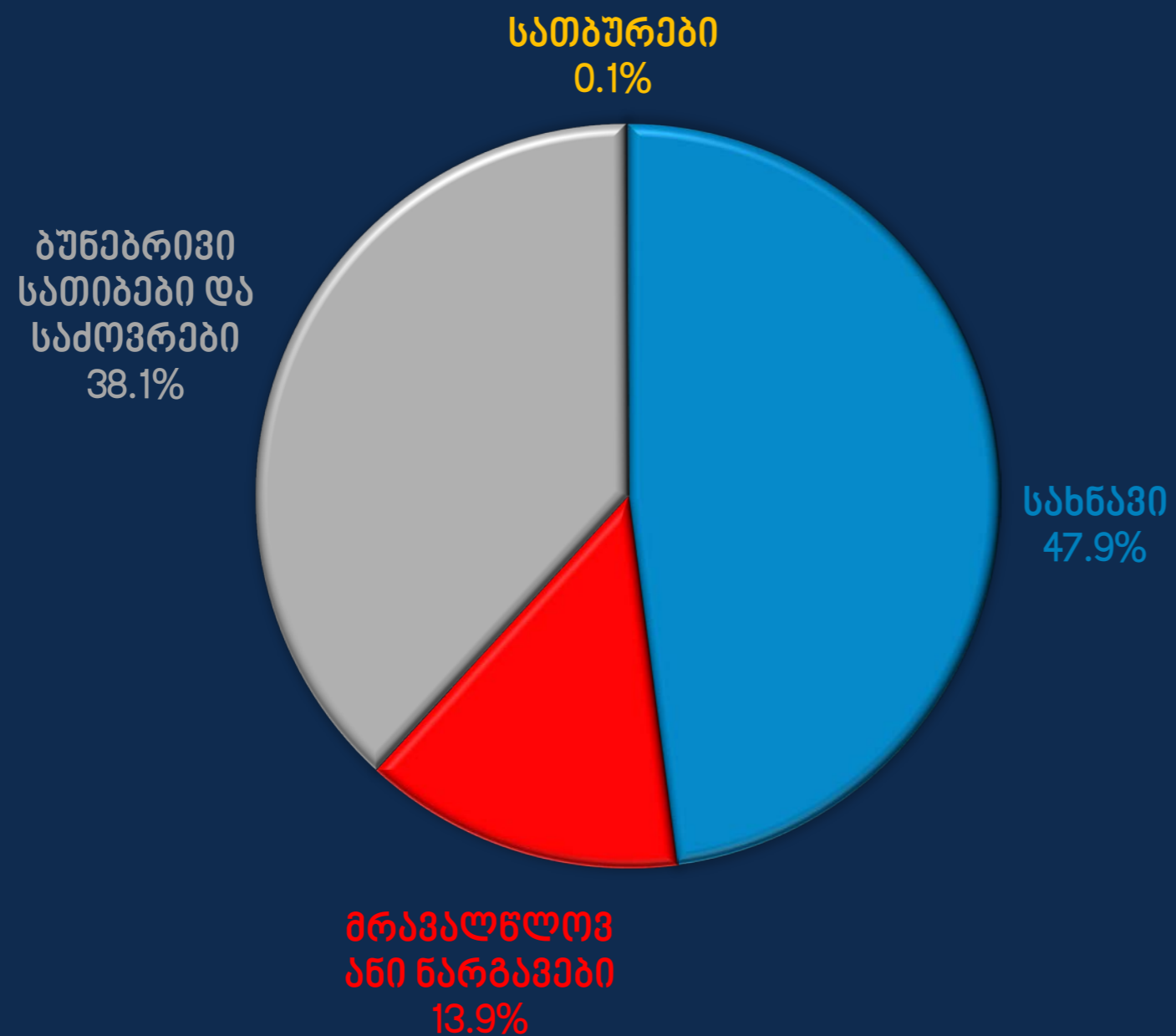
მიწის ცალკეული კატეგორიები



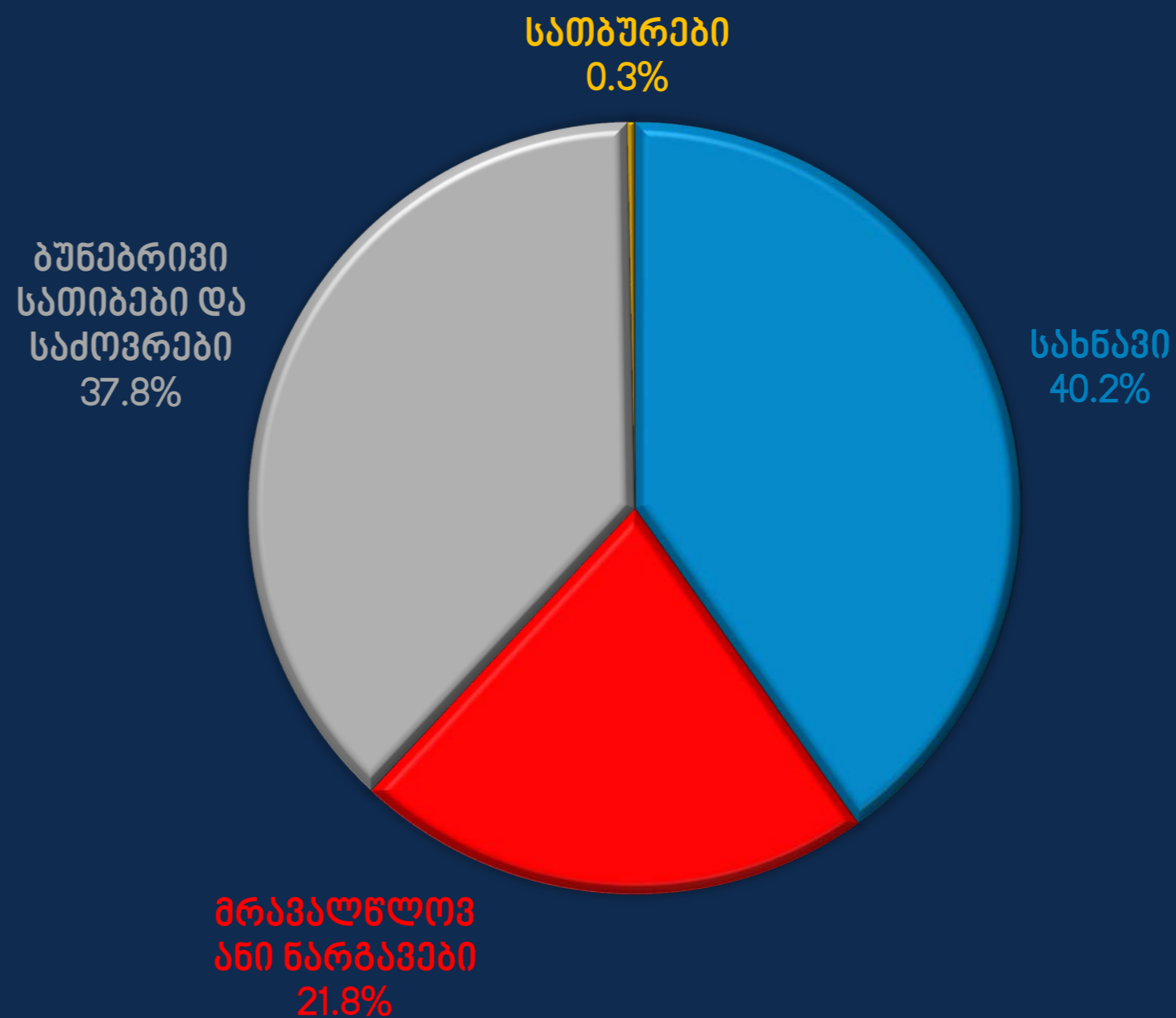
* სასოფლო-სამეურნეო მიწა = სახნავი + სათიბები და საძოვრები + მრავალწლოვანი ნარგავები + სათბურები

სასოფლო-სამეურნეო მიწის სტრუქტურა

2014 წელი



2024 წელი



▲ მრავალწლოვანი ნარგავები: 13.9% → 21.8% (+7.9 პ.პ.) | ▼ სახნავი: 47.9% → 40.2% (-7.7 პ.პ.) | სათიბები და საძოვრები: 38.1% → 37.8% (-0.3 პ.პ.)

სასოფლო მეურნეობათა სარგებლობაში არსებული ვაზის ძირთა რაოდენობა



164.7 მლნ

ვაზის ძირი

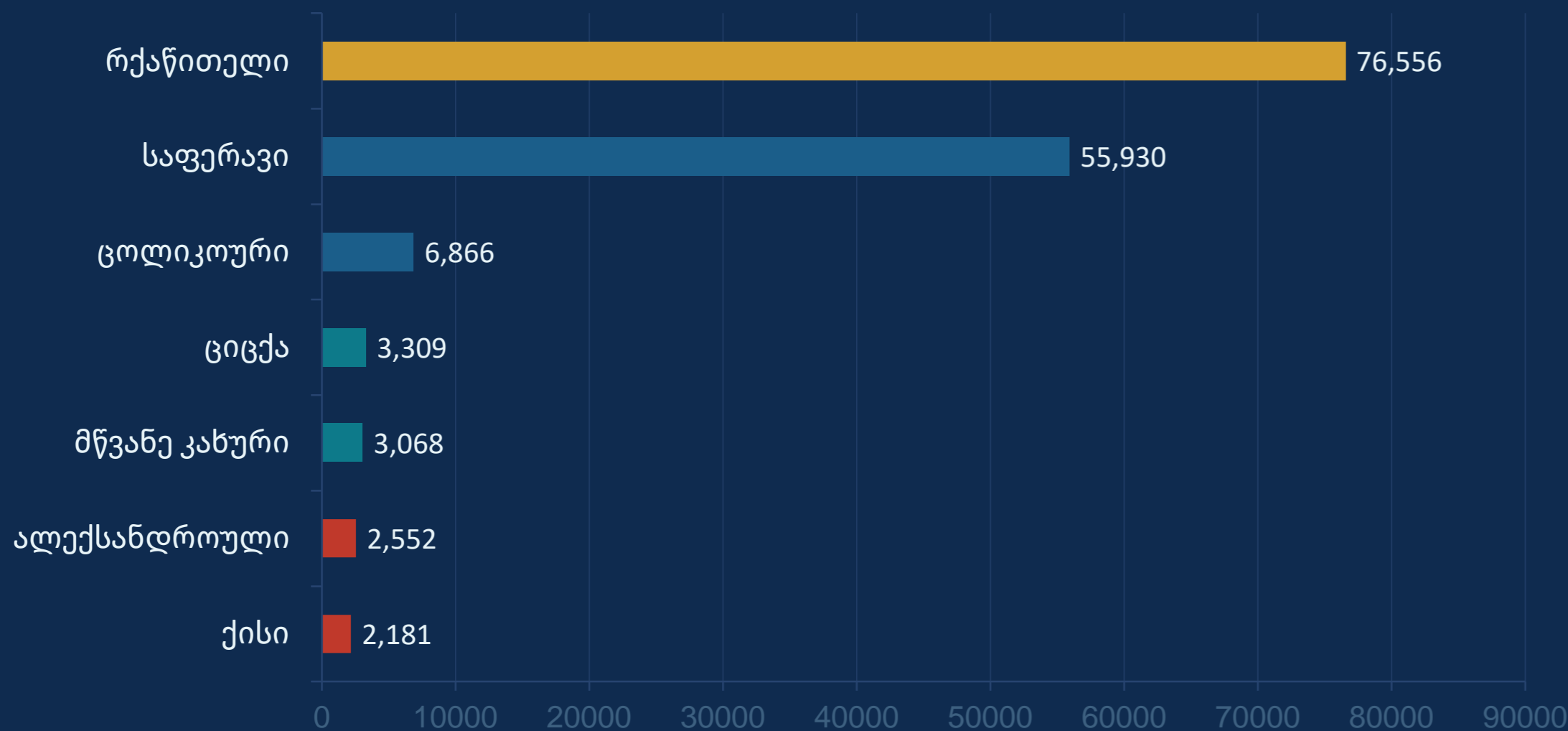
158.9 მლნ

ნაყოფის მომცემი

ძირების საერთო რაოდენობის 96.4%



ყველაზე გავრცელებული ჯიშები, ათასი ძირი



ორი წამყვანი ჯიში

რქაწითელი

46.5%

76.6 მლნ ძირი

საფერავი

34.0%

55.9 მლნ ძირი


რქაწითელი + საფერავი = 80.4%

ვენახი: 59.9 ათ.ჰა - მათ შორის წითელი ვაზის ჯიში: 20.9 ათ.ჰა (35%)

ნაყოფის მომცემ ასაკში: 158.9 მლნ ძირი (96.5%) | ვენახი: 59.9 ათ.ჰა | წყარო: სასოფლო-სამეურნეო აღწერა 2024

პირუტყვი და ფრინველი

2024-2014 წლების შედარება



841 033

მსხვილფეხა რქოსანი პირუტყვი

მათ შორის: ფური - 412 493

704 386

ცხვარი

მათ შორის: დედა ცხვარი - 498 780

238 723

ღორი

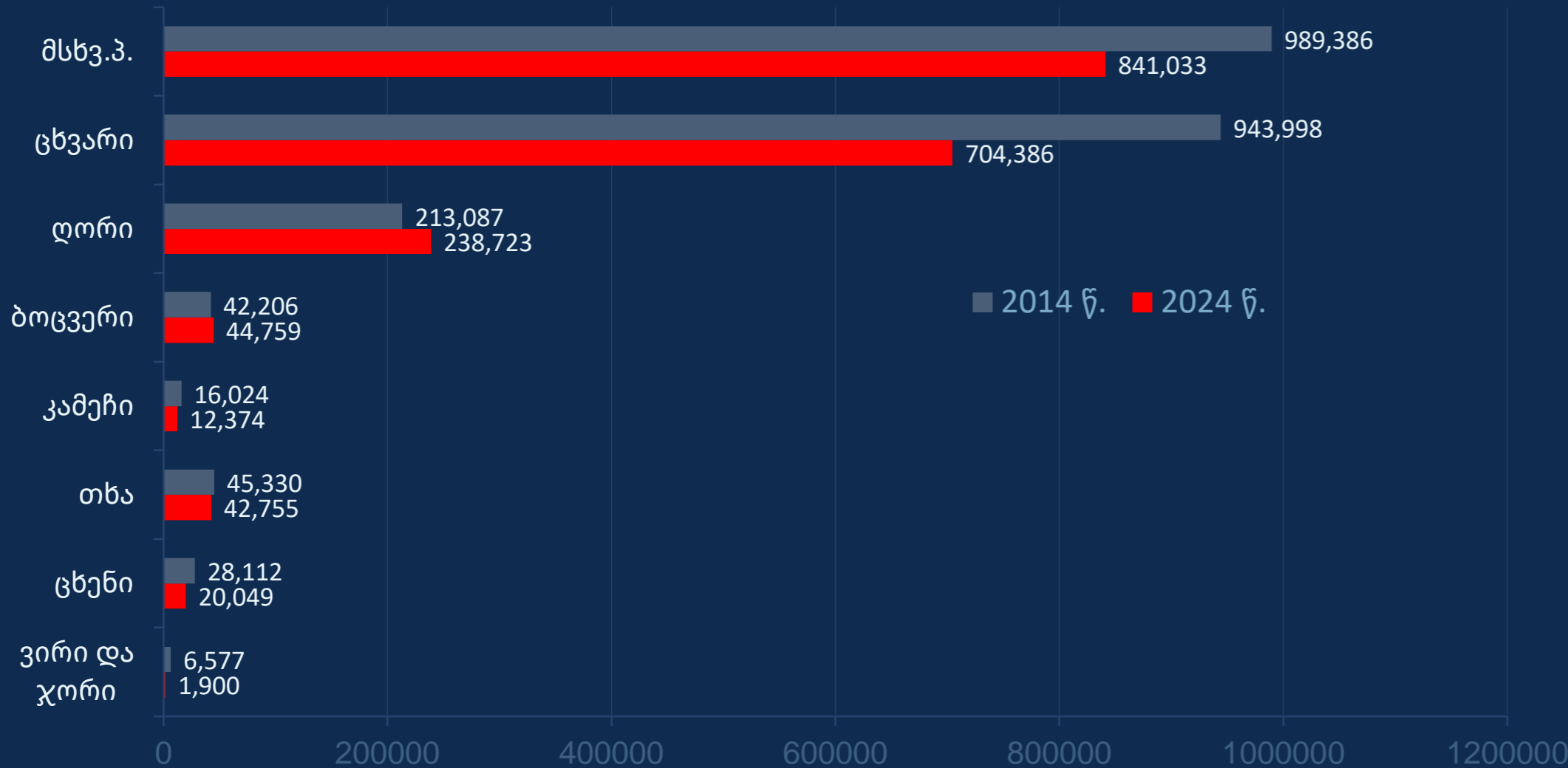
მათ შორის: დედა ღორი - 40 997

9.8 მლნ

ფრინველი

მათ შორის: ქათამი - 9.3 მლნ

2024 vs 2014 — ძირითადი სახეობები



ცვლილება 2014 → 2024

ფრინველი +18.9%

9.8 მლნ (2014: 8.2 მლნ)

ღორი +12.0%

238 723 (2014: 213 087)

მსხვილფეხა რქოსანი პირუტყვი -15.0%

841 033 (2014: 989 386)

ცხვარი -25.4%

704 386 (2014: 943 998)

კამეჩი -22.8%

12 374 (2014: 16 024)


ვირი და ჯორი -71.1%

1 900 (2014: 6 577)

* ფრინველი = ყველა სახის 9.8 მლნ | ქათამი: 9.3 მლნ, მათ შორის კვერცხმდებელი ქათამი: 3.6 მლნ

ფუტკრის ოჯახების რაოდენობა

ფუტკრის ოჯახების (სკა) რაოდენობა 2024 vs 2014



191 473

ფუტკრის ოჯახი (სკა)

2024 წლის საყოველთაო აღწერა

163 859

2014 წელი

+16.9%

+27 614 სკა

პირუტყვის, ფრინველის, ფუტკრის ოჯახების რაოდენობა (2014 vs 2024)

ფრინველი

8.2 → 9.8 მლნ

+18.9%

ფუტკარი (სკა)

163 859 → 191 473

+16.9%

ღორი

213 087 → 238 723

+12.0%

ბოცვერი

42 206 → 44 759

+6.0%

თხა

45 330 → 42 755

-5.7%

ცხვარი

943 998 → 704 386

-25.4%

მსხვილფეხა რქოსანი პირუტყვი

989 386 → 841 033

-15.0%



გმადლობთ ყურადღებისთვის

საქართველოს სტატისტიკის ეროვნული
სამსახური (საქსტატი)



info@geostat.ge

www.geostat.ge

საჩივრით მონაცემები სწორი უზრუნველყოფისთვის!